









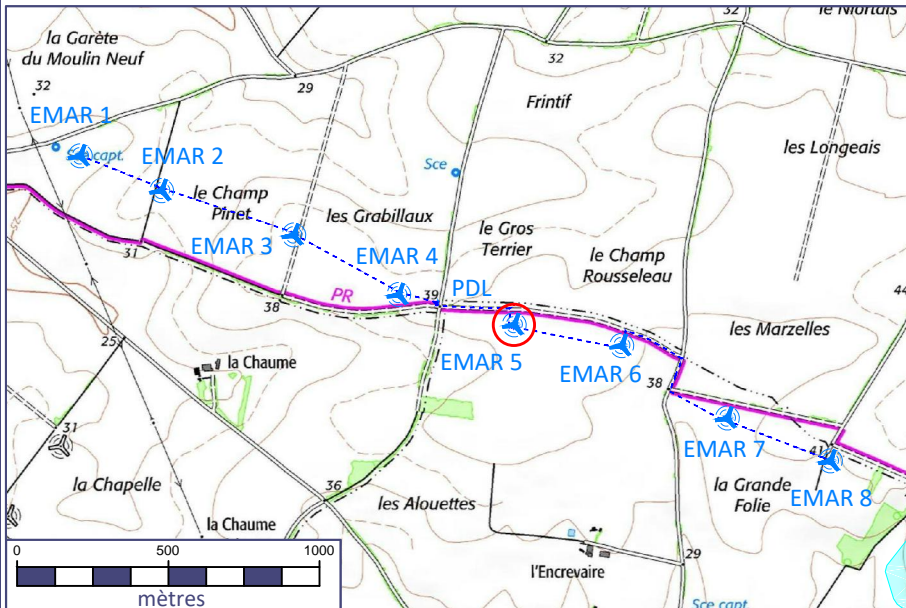


Plan de l'installation et des travaux envisagés
(art. R.181-13 4° & R.181-13 7° du code de l'environnement)

EMAR 5

-  Eolienne du projet EMAR
-  Plateforme de grutage
-  Réseau électrique Inter-Eolien (R.I.E)
(Figuré à titre indicatif)
-  Limite communale
-  Limite de voirie
-  Accès existant renforcé
(Voie ouverte à la circulation publique)
-  Accès créé et maintenu pour l'exploitation
-  Accès créé et démantelé en fin de chantier
-  Bois, Forêt
-  Haie



CENTRALE EOLIENNE DES MARZIERES
1350, Avenue Albert Einstein
P.A.T. Bât 2
34000 MONTPELLIER

ARCHIDUAL
Architectes Associés
760, Route de Préaux
76160 Roncherolles / le Vivier

13/07/2017

PAGE 08

