



# L'AIGILLON-SUR-MER

PLAN DE PRÉVENTION  
DES RISQUES NATURELS PRÉVISIBLES LITTORAUX





Annexe 5 à la notice de présentation

Carte informative

Scénario actuel  
avec hypothèse de  
transparence des digues  
**Planche 2/2**

Enquête Publique

## Aléa

-  faible
-  moyen
-  fort
-  très fort

