



RECUEIL

DES ACTES

ADMINISTRATIFS

N° 23 – FEVRIER 2020
Recueil publié le 21 février 2020

SOMMAIRE DU RECUEIL DES ACTES ADMINISTRATIFS

N° 23 – FEVRIER 2020

Recueil publié le 21 février 2020

PREFECTURE DE LA VENDEE

CABINET DU PREFET

Arrêté n° 20-CAB-169 portant habilitations de personnels navigants professionnels

DIRECTION DE LA REGLEMENTATION ET DES LIBERTES PUBLIQUES (DRLP)

ARRETE N°111/2020/DRLP1 portant agrément de M. Hubert PLAISANCE, en qualité de garde particulier pour la surveillance des droits de pêche de M. BUCHOU et M. FERRE

ARRETE N°112/2020/DRLP/1 portant abrogation de l'arrêté n°98/2019/DRLP/1 en date du 04 février 2019 portant agrément de M. Didier MALARD en qualité de garde-pêche particulier

DIRECTION DEPARTEMENTALE DES TERRITOIRES ET DE LA MER (DDTM)

ARRETE PREFECTORAL N° 19-DDTM85-699 RELATIF A L'ÉTAT DES RISQUES NATURELS ET TECHNOLOGIQUES MAJEURS DE BIENS IMMOBILIERS SITUÉS SUR LA COMMUNE DE L'ILE D'OLONNE

ARRETE PREFECTORAL N° 19-DDTM85-750 RELATIF A L'ÉTAT DES RISQUES NATURELS ET TECHNOLOGIQUES MAJEURS DE BIENS IMMOBILIERS SITUÉS SUR LA COMMUNE DE LA GUERINIÈRE

ARRETE PREFECTORAL N° 19-DDTM85-751 RELATIF A L'ÉTAT DES RISQUES NATURELS ET TECHNOLOGIQUES MAJEURS DE BIENS IMMOBILIERS SITUÉS SUR LA COMMUNE DE L'HERBERGEMENT

ARRETE PREFECTORAL N° 19-DDTM85-752 RELATIF A L'ÉTAT DES RISQUES NATURELS ET TECHNOLOGIQUES MAJEURS DE BIENS IMMOBILIERS SITUÉS SUR LA COMMUNE DES HERBIERS

ARRETE PREFECTORAL N° 19-DDTM85-753 RELATIF A L'ÉTAT DES RISQUES NATURELS ET TECHNOLOGIQUES MAJEURS DE BIENS IMMOBILIERS SITUÉS SUR LA COMMUNE DE L'HERMENAULT

ARRETE PREFECTORAL N° 19-DDTM85-754 RELATIF A L'ÉTAT DES RISQUES NATURELS ET TECHNOLOGIQUES MAJEURS DE BIENS IMMOBILIERS SITUÉS SUR LA COMMUNE DE L'ILE D'ELLE

ARRETE PREFECTORAL N° 19-DDTM85-755 RELATIF A L'ÉTAT DES RISQUES NATURELS ET TECHNOLOGIQUES MAJEURS DE BIENS IMMOBILIERS SITUÉS SUR LA COMMUNE DE L'ILE D'YEU

ARRETE PREFECTORAL N° 19-DDTM85-756 RELATIF A L'ÉTAT DES RISQUES NATURELS ET TECHNOLOGIQUES MAJEURS DE BIENS IMMOBILIERS SITUÉS SUR LA COMMUNE DE JARD SUR MER

ARRETE PREFECTORAL N° 19-DDTM85-757 RELATIF A L'ÉTAT DES RISQUES NATURELS ET TECHNOLOGIQUES MAJEURS DE BIENS IMMOBILIERS SITUÉS SUR LA COMMUNE DE LA JAUDONNIERE

ARRETE PREFECTORAL N° 19-DDTM85-758 RELATIF A L'ÉTAT DES RISQUES NATURELS ET TECHNOLOGIQUES MAJEURS DE BIENS IMMOBILIERS SITUÉS SUR LA COMMUNE DE LA JONCHERE

ARRETE PREFECTORAL N° 19-DDTM85-759 RELATIF A L'ÉTAT DES RISQUES NATURELS ET TECHNOLOGIQUES MAJEURS DE BIENS IMMOBILIERS SITUÉS SUR LA COMMUNE DE LAIROUX

ARRETE PREFECTORAL N° 19-DDTM85-760 RELATIF A L'ÉTAT DES RISQUES NATURELS ET TECHNOLOGIQUES MAJEURS DE BIENS IMMOBILIERS SITUÉS SUR LA COMMUNE DE LANDERONDE

ARRETE PREFECTORAL N° 19-DDTM85-793 RELATIF A L'ÉTAT DES RISQUES NATURELS ET TECHNOLOGIQUES MAJEURS DE BIENS IMMOBILIERS SITUÉS SUR LA COMMUNE DE LA GENETOUIZE

ARRETE PREFECTORAL N° 19-DDTM85-794 RELATIF A L'ÉTAT DES RISQUES NATURELS ET TECHNOLOGIQUES MAJEURS DE BIENS IMMOBILIERS SITUÉS SUR LA COMMUNE DU GIROUARD

ARRETE PREFECTORAL N° 19-DDTM85-795 RELATIF A L'ÉTAT DES RISQUES NATURELS ET TECHNOLOGIQUES MAJEURS DE BIENS IMMOBILIERS SITUÉS SUR LA COMMUNE DE GIVRAND

ARRETE PREFECTORAL N° 19-DDTM85-796 RELATIF A L'ÉTAT DES RISQUES NATURELS ET TECHNOLOGIQUES MAJEURS DE BIENS IMMOBILIERS SITUÉS SUR LA COMMUNE DU GIVRE

ARRETE PREFECTORAL N° 19-DDTM85-797 RELATIF A L'ÉTAT DES RISQUES NATURELS ET TECHNOLOGIQUES MAJEURS DE BIENS IMMOBILIERS SITUÉS SUR LA COMMUNE DE GRAND'LANDES

ARRETE PREFECTORAL N° 19-DDTM85-798 RELATIF A L'ÉTAT DES RISQUES NATURELS ET TECHNOLOGIQUES MAJEURS DE BIENS IMMOBILIERS SITUÉS SUR LA COMMUNE DE GROSBREUIL

ARRETE PREFECTORAL N° 19-DDTM85-799 RELATIF A L'ÉTAT DES RISQUES NATURELS ET TECHNOLOGIQUES MAJEURS DE BIENS IMMOBILIERS SITUÉS SUR LA COMMUNE DE GRUES

ARRETE PREFECTORAL N° 19-DDTM85-800 RELATIF A L'ÉTAT DES RISQUES NATURELS ET TECHNOLOGIQUES MAJEURS DE BIENS IMMOBILIERS SITUÉS SUR LA COMMUNE DU GUE-DE-VELLUIRE

ARRETE MODIFICATIF 20-DDTM85-72 PORTANT AGREMENT DE L'ELECTION D'UN NOUVEAU TRESORIER D'UNE ASSOCIATION AGREEE POUR LA PECHE ET LA PROTECTION DU MILIEU AQUATIQUE (AAPPMA)

ARRÊTÉ 20-DDTM85-76 PORTANT AUTORISATION DE PRÉLÈVEMENT DANS LE MILIEU NATUREL D'ANIMAUX VIVANTS D'ESPÈCES DONT LA CHASSE EST AUTORISÉE

ARRÊTÉ 2020-DDTM-SGDML-UGPDPM N°98 RÉSILIANTE UNE AUTORISATION D'OCCUPATION TEMPORAIRE DU DOMAINE PUBLIC MARITIME DE L'ÉTAT SUR LA COMMUNE DE NOIRMOUTIER EN L'ÎLE

PRÉFET DE LA VENDÉE

**Arrêté n° 20-CAB-169
portant habilitations
de personnels navigants professionnels**

**Le Préfet de la Vendée
Chevalier de la Légion d'Honneur
Chevalier de l'Ordre National du Mérite**

Vu le règlement (CE) n° 300/2008 du Parlement Européen et du Conseil du 11 mars 2008 relatif à l'instauration de règles communes dans le domaine de la sûreté de l'aviation civile ;

Vu le règlement (UE) n° 2015/1998 de la Commission Européenne du 5 novembre 2015 fixant des mesures détaillées pour la mise en œuvre des normes de base communes dans le domaine de la sûreté de l'aviation civile ;

Vu le code de l'aviation civile, notamment son article R213-3-3-1 ;

Vu le code des transports, notamment ses articles L6332-2, L6342-2 et L6342-3 ;

Vu le code des relations entre le public et l'administration, notamment les articles L121-1, L121-2, L122-1, L122-2, L211-2 et L311-5 ;

Vu le code de la sécurité intérieure, notamment les articles L114-1, L114-2, L122-2 et suivants, fixant la liste des enquêtes administratives donnant lieu à la consultation des traitements automatisés de données personnelles mentionnés à l'article 230-6 du code de procédure pénale ;

Vu l'arrêté NOR/TRAA1318948A du 11 septembre 2013 relatif aux mesures de sûreté de l'aviation civile ;

Vu l'arrêté n°20-DRCTAJ/2-82 en date du 14 février 2020 portant délégation de signature à Monsieur Cyril Rougier, Chef du Bureau du Cabinet du Préfet de la Vendée, à Monsieur Arnaud Renard, Chef du Service Interministériel de Défense et de Protection Civile, et à Monsieur Jean-François Bodin, Chef du Bureau de la Communication Interministérielle ;

Vu les demandes d'habilitations de personnels navigants transmises par la société French Bee ;

Vu les résultats des enquêtes effectuées ;

Considérant que les intéressés remplissent les conditions imposées par la réglementation en vigueur ;

Arrête :

Article 1^{er} : Les personnes désignées dans la liste ci-après sont habilitées **pour une durée de 3 ans** à compter de la notification de la présente décision, et tant qu'elles justifient d'une activité en tant que personnel navigant, à accéder aux zones de sûreté à accès réglementée des aérodromes.

Nom	Prénom	Date de naissance	Lieu de naissance	Numéro d'habilitation
AGNELLI	Nicolas	21/02/1994	Marseille 12ème (13)	85-200220-FBU-00020
BARLAGNE	Axel	08/10/1999	Saint Claude (971)	85-200220-FBU-00021
BENEVENTI	Guillaume	28/08/1978	Melun (77)	85-200220-FBU-00022
BOUKHIT	Léa	19/07/1995	Grande Synthe (59)	85-200220-FBU-00023
BOYER	Marie	23/09/1993	Saint Louis (974)	85-200220-FBU-00024
FLECHARD	Pauline	17/06/1995	Le Chesnay (78)	85-200220-FBU-00025
GASTON	Aline	16/02/1992	Mangarivotra (Madagascar)	85-200220-FBU-00026
GRUNT	Alexandra	21/05/1992	Bayonne (64)	85-200220-FBU-00027
KROON	Stacy	18/08/1994	Zoetermeer (Pays-Bas)	85-200220-FBU-00028
LAURENÇOT	Lénah	31/10/1998	Boulogne-Billancourt (92)	85-200220-FBU-00029
LUCAS	Sacha	23/12/1980	Amiens (80)	85-200220-FBU-00030
LUNDI	Ricardo	12/02/1980	Port au Prince (Haïti)	85-200220-FBU-00031
MAPOUNO	Paulin	12/02/1991	Saint Joseph (974)	85-200220-FBU-00032
PUPECKI	Mégane	03/12/1994	Ambilly (74)	85-200220-FBU-00033
ROUSSEAU	Léa	04/12/1998	Angers (49)	85-200220-FBU-00034
SANEGRE	Ophélie	06/08/1996	Avignon (84)	85-200220-FBU-00035
SATTA	Marie	18/02/1998	Bourges (18)	85-200220-FBU-00036
THEILLAUMAS	Margot	14/01/1988	Pau (64)	85-200220-FBU-00037

Article 2 : L'habilitation peut être retirée ou suspendue par le Préfet territorialement compétent selon les conditions prévues par la réglementation nationale susvisée.

Article 3 : Monsieur le Chef du Bureau du Cabinet du Préfet de la Vendée, Monsieur le Directeur de la Police aux Frontières et Monsieur le Commandant de la Gendarmerie des Transports Aériens des aéroports de Paris sont chargés, chacun en ce qui le concerne, de l'exécution du présent arrêté dont une copie sera adressée aux bénéficiaires.

Fait à La Roche sur Yon, le 20 FEV. 2020

Le Préfet,
Pour le Préfet,
L'Adjoint au Chef du Bureau du Cabinet
par intérim

François BARBIER



PRÉFET DE LA VENDEE

Préfecture
Direction de la Réglementation et
des Libertés Publiques
Bureau des Elections et de la
Réglementation

ARRETE N° *111* /2020/DRLP1 portant
agrément de M. Hubert PLAISANCE,
en qualité de garde particulier
pour la surveillance des droits de pêche de M. BUCHOU et M. FERRE

LE PREFET DE LA VENDEE
Chevalier de la Légion d'Honneur
Chevalier de l'Ordre National du Mérite

Vu le Code de procédure pénale, notamment ses articles 29, 29-1 et R 15-33-24 à R 15-33-29-2 .

Vu le code de l'environnement, notamment son article R 428-25 ;

Vu l'arrêté n° 028/SPS/10 en date du 15 février 2010 du sous-préfet des Sables d'Olonne reconnaissant les aptitudes techniques de M. Hubert PLAISANCE à exercer les fonctions de garde-pêche particulier ;

Vu les commissions délivrées par M. André BUCHOU, agissant en qualité de président de la fédération de Vendée pour la pêche et la protection du milieu aquatique et de M. Pierre-Marie FERRE, agissant en qualité de président de l'AAPPMA « la Gaule du Jaunay » à la Chapelle-Hermier à M. Hubert PLAISANCE, par lesquelles ils lui confient la surveillance de leurs droits de pêche ;

Vu les éléments joints à la demande d'agrément ;

ARRETE :

Article 1^{er} : M. Hubert PLAISANCE, né le 30 mai 1943 à Croissac (44), domicilié 2 place Georges Clémenceau à Coex, est agréé en qualité de garde-pêche particulier pour constater tous les délits et contraventions qui portent atteinte aux droits de pêche de M. André BUCHOU, sur les territoires des communes de Landevielle, Saint-Julien des Landes, l'Aiguillon-sur-Vie et la Chapelle-Hermier et de M. Pierre-Marie FERRE, sur les territoires des communes de Martinet, Saint-Julien des Landes, la Chapelle-Hermier.

Article 2 : les commissions susvisées, les attestations sur l'honneur et les plans faisant apparaître les territoires concernés sont annexés au présent arrêté.

Article 3 : le présent agrément est délivré pour une durée de cinq ans à compter de la date de l'arrêté.

Article 4 : dans l'exercice de ses fonctions, M. Hubert PLAISANCE doit faire figurer de manière visible sur ses vêtements la mention de « garde particulier » à l'exclusion de tout autre mention. Il doit être porteur en permanence du présent arrêté ou de sa carte d'agrément qui doivent être présentés à toute personne qui en fait la demande.

.../...

Article 5 : Le présent agrément doit être retourné sans délai à la préfecture en cas de cessation de fonctions, que celle-ci résulte de l'initiative du garde particulier, de son employeur ou de la perte des droits du commettant.

Article 6 : le présent arrêté peut faire l'objet, dans un délai de deux mois à compter de la date de sa notification, d'un recours gracieux auprès du préfet ou d'un recours hiérarchique auprès du ministre de la transition écologique et solidaire ou d'un recours contentieux devant le tribunal administratif territorialement compétent. L'exercice d'un recours gracieux ou hiérarchique proroge de deux mois le délai pour exercer un recours contentieux.

Article 7 : le secrétaire général de la préfecture de la Vendée est chargé de l'application du présent arrêté, qui sera notifié à M. BUCHOU et à M. FERRE et au garde particulier, M. Hubert PLAISANCE. Cet arrêté sera publié au recueil des actes administratifs de la préfecture de la Vendée.

Fait à la Roche-sur-Yon, le **19** FEV. 2020

le Préfet,
Pour le Préfet
Le Chef du Bureau



Alexandre SAMYLOURDES



Préfecture
Direction de la Réglementation et des
Libertés Publiques

Bureau des Elections et de
la Réglementation

Dossier suivi par : Sophie DORE
Tél. : 02.51.36.71.06
Fax : 02.51.36.70.27
sophie.dore@vendee.gouv.fr

PRÉFET DE LA VENDÉE

Vu pour être annexé à mon arrêté
du 19 FEV. 2020
Pour le Préfet
Le Chef du Bureau
Alexandre SAMYLOURDES

COMMISSIONNEMENT

Je soussigné(e),

Nom et prénoms : BUCHOU André

Epouse :

Date et lieu de naissance : 8 Avril 1949 à VIX

Domicile : 12 rue des Violettes 85270 NOTRE DAME DE RIEZ

Mail : president@federation-peche-vendee.fr Téléphone : 02 51 55 43 49

Agissant en qualité de : Président de la Fédération de Vendée pour la Pêche et la Protection du Milieu Aquatique

Commissionne M(Mme) Nom et Prénom : PLAISANCE Hubert

Epouse :

Date et lieu de naissance : 30 mai 1943 à CROSSAC (44)

Domicile : 2 place Georges Clémenceau – 85220 COEX

Mail : Téléphone : 06 09 64 84 32

en qualité de : garde-chasse particulier garde-pêche particulier

garde des bois particulier garde la voirie routière garde du littoral

(cocher l'une des cases ci-dessus)

Pour assurer la surveillance de ~~ma (ou mes) propriété / mes droits de chasse / mes droits de pêche~~ (rayer les mentions inutiles) situés à :

Plan d'eau, cours d'eau....	Superficie / Linéaire	Limites amont - Aval	Commune(s)
Lac de retenue du barrage du Jaunay	115 Hectares		LANDEVIEILLE (85) SAINT JULIEN DES LANDES (85) L'AIGUILLON SUR VIE (85) LA CHAPELLE HERMIER (85)
Plan d'eau du Bibrou	1,4 Hectares		LA MOTHE ACHARD (85)

Le garde particulier sera plus particulièrement chargé de constater les infractions suivantes (rayer les mentions inutiles selon la spécialité du garde et des droits détenus par le commettant) :

- infractions touchant à la propriété prévues et réprimées par le code pénal notamment (destruction, dégradations, incendie, tags, dépôts de déchets, etc....) ;
- ~~infractions commises en matière de chasse prévues par le code de l'environnement ;~~
- infractions commises en matière de pêche en eau douce prévues par le code de l'environnement ;
- infractions touchant à la propriété forestière ;
- ~~infractions touchant au domaine routier prévues par le code de la voirie routière~~
- autres :

Pièces à annexées à la présente commission :


- Les documents attestant par tout moyen la preuve de mes droits de propriété sur le ou les territoires concernés (titre de propriété, bail, contrat y compris attestation écrite du propriétaire ayant cédé ses droits, etc.....).

A défaut de prouver la réalité de mes droits, je fournis une attestation sur l'honneur que je suis titulaire des droits associés au territoire concerné.

- la localisation des territoires, un plan (extrait cadastral, carte IGN...) en deux exemplaires sur lequel l'étendue des droits de chasse aura été délimitée.

Fait à LA FERRIERE, le 31 décembre 2019

Signature du Commettant



Vu pour être annexé à mon arrêté
du 19 FEV. 2020
Pour le Préfet
Le Chef du Bureau

Alexandre SAMYLOURDES



Vu pour être annexé à mon arrêté
du **Pour le Préfet**
Le Chef du Bureau

19 FEV. 2020

Alexandre SAMYLOURDES

ATTESTATION SUR L'HONNEUR

Je soussigné (e) **André BUCHOU, Président de la Fédération de Vendée pour la Pêche et la Protection du Milieu Aquatique**

atteste sur l'honneur que je suis bien titulaire des droits associés aux territoires mentionnés sur les cartes fournies :

- Le lac de retenue de barrage du Jaunay d'une superficie de 115 hectares pour les communes de **LANDEVIEILLE, SAINT JULIEN DES LANDES, L'AIGUILLON SUR VIE et LA CHAPELLE HERMIER (85)**.
- Le plan d'eau du Bibrou d'une superficie de **1,4 hectare** pour la commune de **LA MOTHE ACHARD (85)**.

FAIT à LA FERRIERE

Le 31 décembre 2019

Signature.

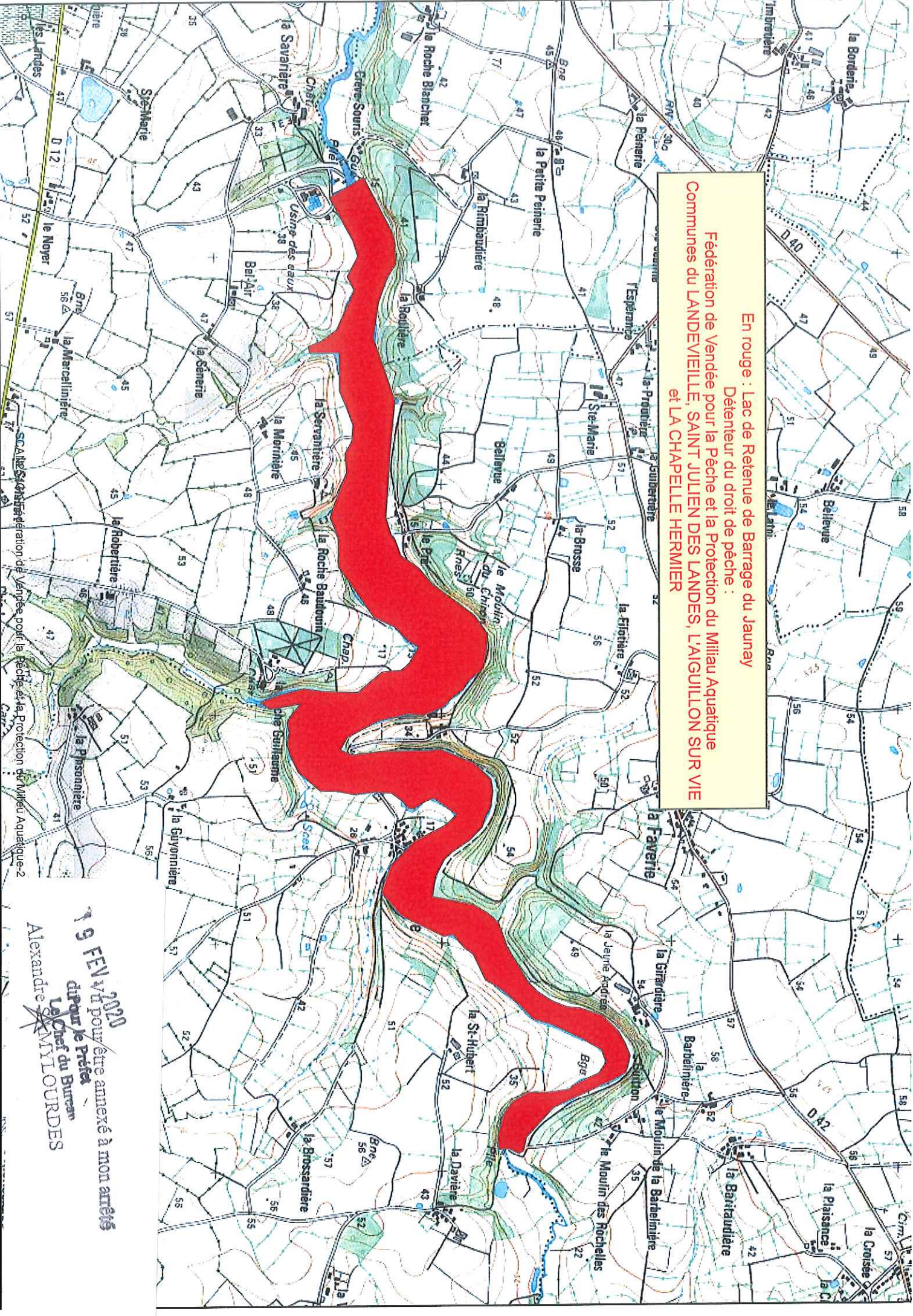
Fédération de Vendée pour la pêche et la protection du milieu aquatique
Reconnue d'utilité publique, agréée « Protection de la Nature »

2, Le Plessis Bergeret 85280 LA FERRIERE

Tel : 02 51 37 19 05 – Fax : 02 51 05 34 13

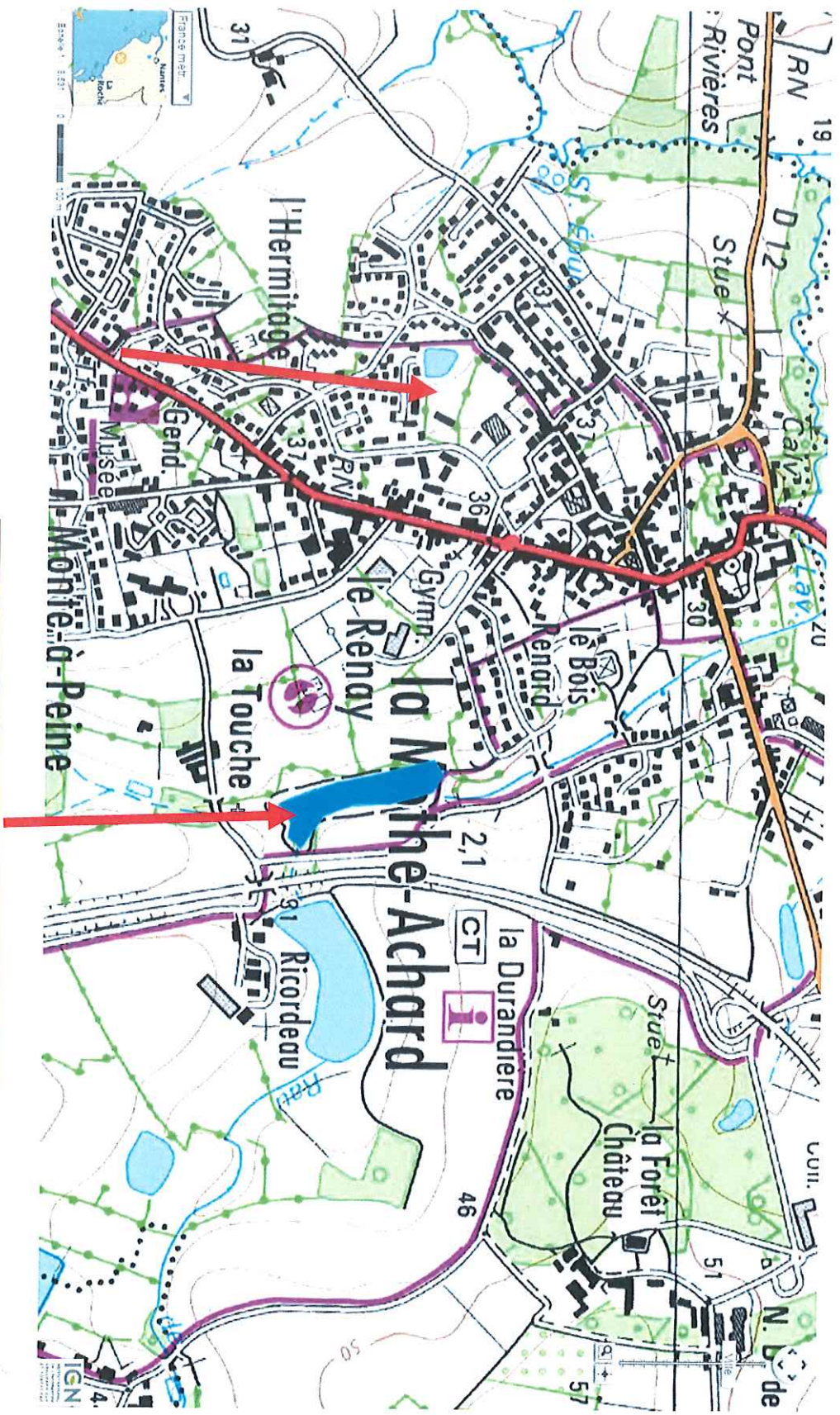
Courriel: contact@federation-peche-vendee.fr – Site : <http://www.federation-peche-vendee.fr/>

En rouge : Lac de Retenue de Barrage du Jaunay
Détenteur du droit de pêche :
Fédération pour la Pêche et la Protection du Milieu Aquatique
Communes du LANDEVILLE, SAINT JULIEN DES LANDES, L'AIGUILLON SUR VIE
et LA CHAPPELLE HERMIER



19 FÉV 2020
dupur le Préfet
Le Chef du Bureau
ALEXANDRE
ALEXANDRE
ALEXANDRE

SCANS - Fédération de Vendée pour la Pêche et la Protection du Milieu Aquatique-2



Plan d'eau du Bibrou
 Commune de la MOTHE ACHARD (85) – Baux de pêche à disposition de la Fédération de Vendée pour la Pêche et la Protection du Milieu Aquatique.

Vu pour être annexé à mon arrêté
 du pour le Préfet
 La Motte-Achard
 19 FEV. 2020
 Alexandre SAMYLOURDES



Liberté • Égalité • Fraternité

RÉPUBLIQUE FRANÇAISE

Vu pour être annexé à mon arrêté

PRÉFET DE LA VENDÉE du

19 9 FEV. 2020

Pour le Préfet
Le Chef de Bureau

Alexandre SAMYLOURDES

Préfecture
Direction de la Réglementation et des
Libertés Publiques

Bureau des Elections et de
la Réglementation

Dossier suivi par : Sophie DORE
Tél. : 02.51.36.71.06
Fax : 02.51.36.70.27
sophie.dore@vendee.gouv.fr

COMMISSIONNEMENT

Je soussigné(e),

Nom et prénoms : FERRE Pierre-Marie

Epouse :

Date et lieu de naissance : 10 juin 1956 à LA ROCHE SUR YON (85)

Domicile : 6 rue du grand marchais – La Faverie – 85220 LA CHAPELLE HERMIER

Mail : pierre-marie.ferre@orange.fr

Téléphone : 02 51 34 65 80

Agissant en qualité de : Président de l'Association Agréée pour la Pêche et la Protection du Milieu Aquatique
« La Gaule du Jaunay » à La Chapelle Hermier (85)

Commissionne M(Mme) Nom et Prénom : PLAISANCE Hubert

Epouse :

Date et lieu de naissance : 30 mai 1943 à CROSSAC (44)

Domicile : 2 place Georges Clémenceau – 85220 COEX

Mail :

Téléphone : 06 09 64 84 32

en qualité de : garde-chasse particulier garde-pêche particulier

garde des bois particulier garde la voirie routière garde du littoral

(cocher l'une des cases ci-dessus)

Pour assurer la surveillance de ma (ou mes) propriété / mes droits de chasse / mes droits de pêche (rayer les mentions inutiles) situés à :

Plan d'eau, cours d'eau....	Superficie / Linéaire	Limites amont - Aval	Commune(s)
Rivière Le Jaunay	7,4 kilomètres	De l'amont du lieu-dit « Garreau » jusqu'à l'emprise du barrage du Jaunay	MARTINET (85) SAINT JULIEN DES LANDES (85) LA CHAPELLE HERMIER (85)
Plan d'eau des « Ouches »	1,8 hectare		MARTINET (85)
Plan d'eau du « Fief des rainettes	3200 m ²		SAINT JULIEN DES LANDES (85)

Le garde particulier sera plus particulièrement chargé de constater les infractions suivantes (rayer les mentions inutiles selon la spécialité du garde et des droits détenus par le commettant) :

- infractions touchant à la propriété prévues et réprimées par le code pénal notamment (destruction, dégradations, incendie, tags, dépôts de déchets, etc....) ;
- infractions commises en matière de chasse prévues par le code de l'environnement ;
- infractions commises en matière de pêche en eau douce prévues par le code de l'environnement ;
- infractions touchant à la propriété forestière ;
- infractions touchant au domaine routier prévues par le code de la voirie routière
- autres :

Pièces à annexées à la présente commission :


- Les documents attestant par tout moyen la preuve de mes droits de propriété sur le ou les territoires concernés (titre de propriété, bail, contrat y compris attestation écrite du propriétaire ayant cédé ses droits, etc....).

A défaut de prouver la réalité de mes droits, je fournis une attestation sur l'honneur que je suis titulaire des droits associés au territoire concerné.

- la localisation des territoires, un plan (extrait cadastral, carte IGN...) en deux exemplaires sur lequel l'étendue des droits de chasse aura été délimitée.

Fait à LA CHAPELLE HERMIER, le 31 décembre 2019

Signature du Commettant



Vu pour être annexé à mon arrêté
du
Pour le Préfet
Le Chef du Bureau
9 FEV. 2020
Alexandre SAMYLOURDES



Vu pour être annexé à mon arrêté
du
09 FEV. 2020
Pour le Préfet
Le Chef du Bureau
Alexandre SAMYLOURDES

ATTESTATION SUR L'HONNEUR

Je soussigné (e) **Pierre-Marie FERRE**, Président de l'Association Agréée pour la Pêche et la Protection du Milieu Aquatique « La Gaule du Jaunay »

atteste sur l'honneur que je suis bien titulaire des droits associés aux territoires mentionnés sur les cartes fournies :

- **La rivière le Jaunay sur 7,4 kilomètres** à partir de l'amont du lieu-dit « Garreau » jusqu'à l'emprise du barrage du Jaunay sur les communes de **MARTINET, SAINT JULIEN DES LANDES, LA CHAPELLE HERMIER (85)**.
- **Le plan d'eau communal des « Ouches » de 1,8 hectare** sur la commune de **MARTINET (85)**.
- **Le plan d'eau communal du « Fief des Rainettes » de 3200 m²** sur la commune de **SAINT JULIEN DES LANDES (85)**

FAIT à LA CHAPELLE HERMIER

Le 31 décembre 2019

Signature.

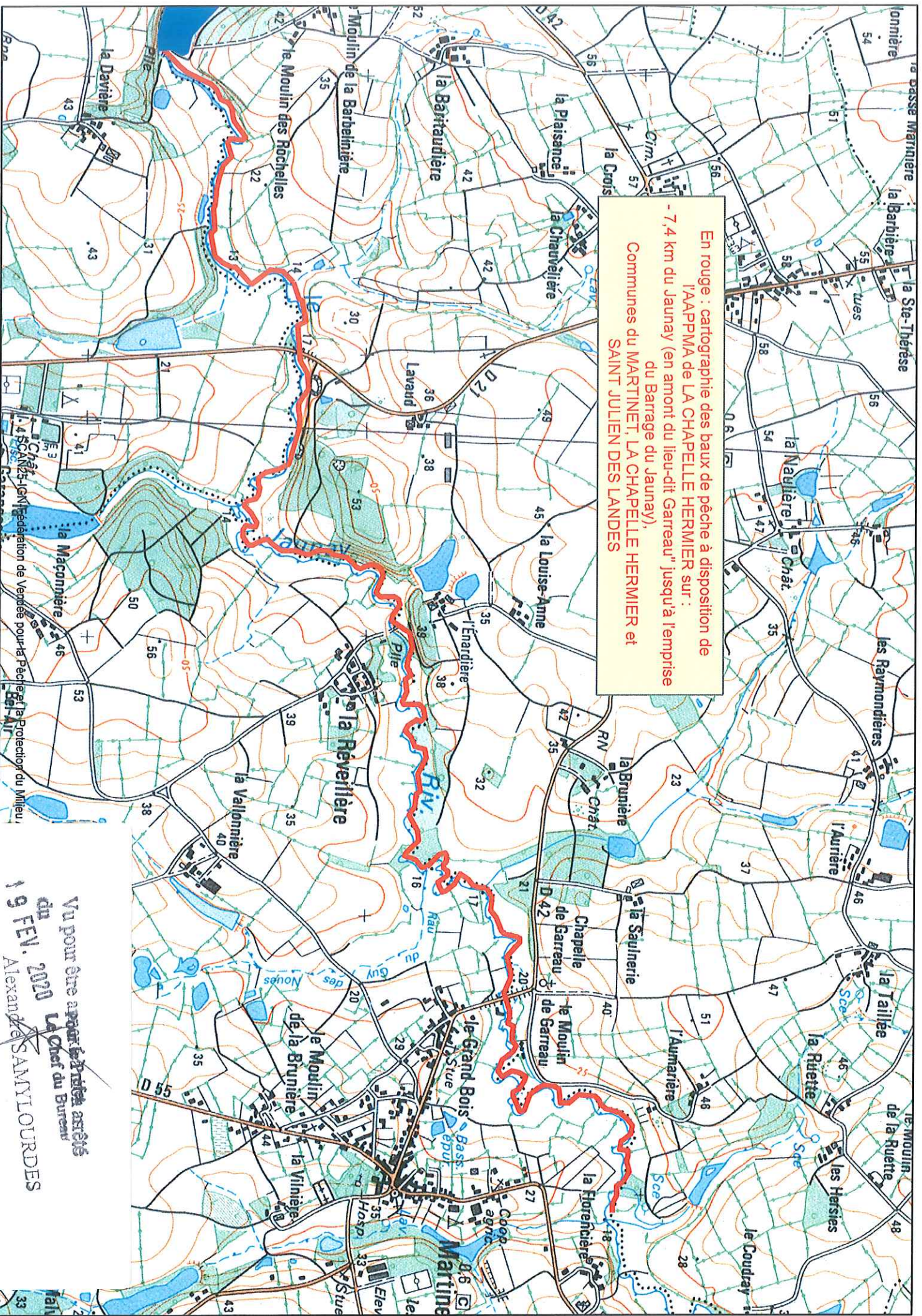
Fédération de Vendée pour la pêche et la protection du milieu aquatique
Reconnue d'utilité publique, agréée « Protection de la Nature »

2, Le Plessis Bergeret 85280 LA FERRIERE

Tel : 02 51 37 19 05 – Fax : 02 51 05 34 13

Courriel: contact@federation-peche-vendee.fr – Site : <http://www.federation-peche-vendee.fr/>

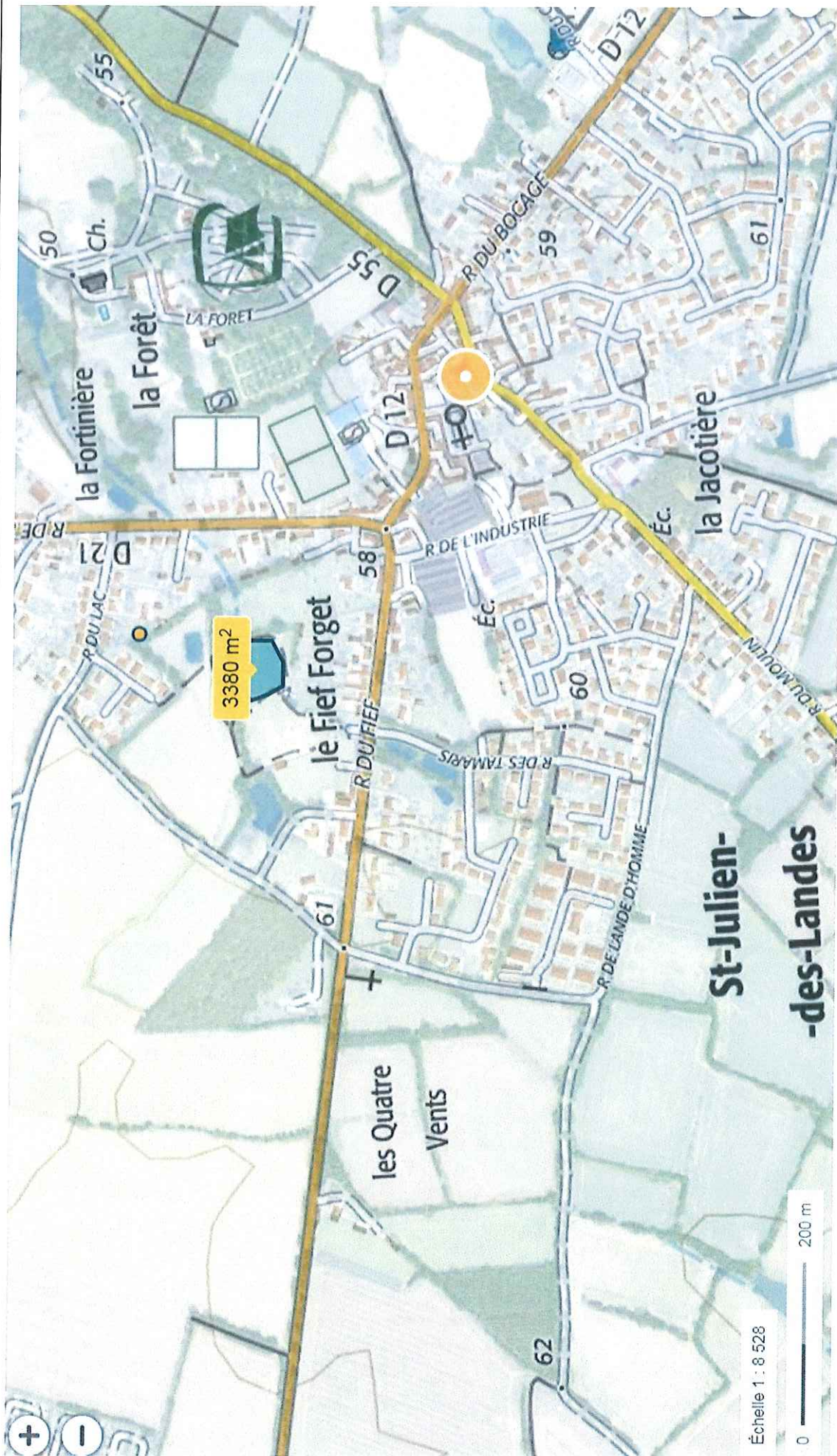
En rouge : cartographie des baux de pêche à disposition de l'AAPPMA de LA CHAPELLE HERMIER sur : - 7,4 km du Jaunay (en amont du lieu-dit Garreau" jusqu'à l'emprise du Barrage du Jaunay),
Communes de MARTINET, LA CHAPELLE HERMIER et SAINT JULIEN DES LANDES



Vu pour être approuvé
du 19 FEV. 2020
Le Chef du Bureau
Alexandre SAINT-LOURDES

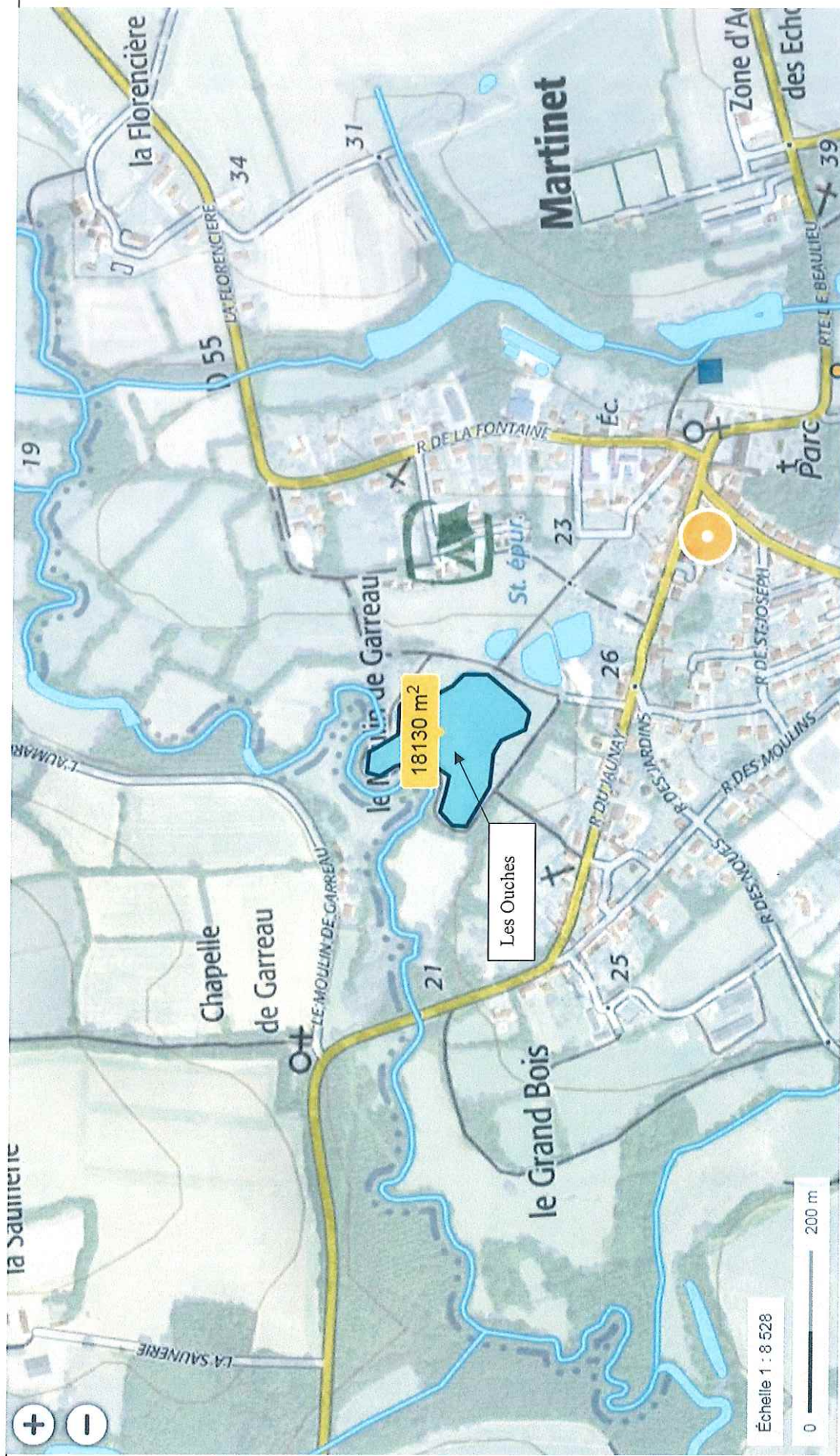
Vu pour être annexé à mon arrêté
Pour le Préfet
19 FÉV. 2020 Le Chef du Bureau.

Plan d'eau communal du « Fief des Rainettes » commune SAINT JULIEN DES LANDES
Pêche Autorisée uniquement à 2 cannes par pêcheur



Plan d'eau communal des « Ouches » commune de MARTINET

Pêche Autorisée uniquement à 2 cannes par pêcheur et remise à l'eau obligatoire de l'espèce Black-bass



Données cartographiques : © IGN, FEDER, Région Pays-de-la-Loire, Préfecture de la région Pays-de-la-Loire

pour le dossier
Vu pour être Le Chef du Bureau
du

Alexandre SAMYLOURDES



Liberté • Égalité • Fraternité

RÉPUBLIQUE FRANÇAISE

Préfecture
Direction de la Réglementation et
des Libertés Publiques
Bureau des Elections et de la
Réglementation

PRÉFET DE LA VENDÉE

ARRETE N° *AMZ*/2020/DRLP/1 portant abrogation
de l'arrêté n°98/2019/DRLP/1 en date du 04 février 2019
portant agrément de M. Didier MALARD
en qualité de garde-pêche particulier

LE PREFET DE LA VENDEE
Chevalier de la Légion d'Honneur
Chevalier de l'Ordre National du Mérite

Vu le code de procédure pénale et notamment ses articles 29, 29-1 et R 15-33-24 .

Vu le code de l'environnement et notamment son article R 428-25 ;

Vu l'arrêté préfectoral n°98/2019/DRLP1 en date du 04 février 2019 portant agrément en qualité de garde-pêche particulier de M. Didier MALARD auprès de la fédération de Vendée pour la pêche et la protection du milieu aquatique et des AAPPMA «l'Union des Ecluses» à Chavagnes-en-Paillers et « les pêcheurs des Mâines » à Saint-Georges de Montaigu ;

Considérant les courriers en date du 28 janvier 2020 de la fédération départementale de pêche et la protection du milieu aquatique et du 1^{er} février 2020 de M. Didier MALARD qui ne souhaite plus exercer les fonctions de garde particulier et en accord avec les commettants, acceptant sa démission ;

ARRETE :

Article 1^{er} - l'arrêté susvisé en date du 04 février 2019 est abrogé.

Article - le secrétaire général de la préfecture de la Vendée est chargé de l'exécution du présent arrêté qui sera notifié aux présidents des AAPPMA, à M. Didier MALARD, aux maires des communes concernées et à la fédération de Vendée pour la pêche et la protection du milieu aquatique ainsi qu'au colonel, commandant le groupement de gendarmerie de la Vendée. Cet arrêté sera publié au recueil des actes administratifs de la préfecture de la Vendée.

Fait à la Roche-sur-Yon, le

N 9 FEV. 2020

le Préfet,

Pour le Préfet
Le Chef du Bureau

Alexandre SAMYLOURDES



PRÉFET DE LA VENDÉE

ARRETE PREFECTORAL N° 19-DDTM85-699 RELATIF A L'ÉTAT DES RISQUES NATURELS ET TECHNOLOGIQUES MAJEURS DE BIENS IMMOBILIERS SITUÉS SUR LA COMMUNE DE L'ILE D'OLONNE

**Le Préfet de la Vendée
Chevalier de la Légion d'Honneur
Chevalier de l'Ordre National du Mérite**

VU la loi n°2003-699 du 30 juillet 2003 relative à la prévention des risques technologiques et naturels et à la réparation des dommages ;

VU le code de l'environnement et ses articles L125-2 à L125-7, L562-2, L563-1, R125-10, R125-23 à R125-27 et R563-1 à R563-8 ;

VU le code de la santé publique et ses articles L1333-2 et R1333-29 ;

VU le code général des collectivités territoriales ;

VU le code de la construction et de l'habitation, notamment ses articles L271-4 et L271-5 ;

VU le décret n°2010-146 du 16 février 2010 modifiant le décret n°2004-374 du 29 avril 2004 relatif aux pouvoirs des préfets, à l'organisation et à l'action des services de l'État dans les régions et les départements ;

VU le décret n°2010-1254 du 22 octobre 2010 relatif à la prévention du risque sismique ;

VU le décret n°2010-1255 du 22 octobre 2010 portant délimitation des zones de sismicité du territoire français et modifié par le décret n°2015-5 du 6 janvier 2015 ;

VU l'arrêté interministériel du 27 juin 2018 portant délimitation des zones à potentiel radon du territoire français ;

VU l'arrêté ministériel du 13 juillet 2018 modifiant l'arrêté du 13 octobre 2005 portant définition du modèle d'imprimé pour l'établissement de l'état des risques naturels et technologiques ;

VU l'arrêté préfectoral n°16-DDTM85-82 portant approbation du Plan de Prévention des Risques naturels prévisibles Littoraux du Pays d'Olonne en date du 30 mars 2016 ;

VU La décision du Tribunal Administratif de Nantes du 14 mai 2018 portant annulation de l'arrêté préfectoral du 30 mars 2016 approuvant le Plan de Prévention des Risques Littoraux Pays des Olonnes ;

VU la décision de la Cour Administrative d'Appel de Nantes du 20 septembre 2019 annulant la décision du TA de Nantes du 30 mars 2016, rétablissant l'arrêté d'approbation du PPRL Pays d'Olonne ;

VU l'arrêté préfectoral n°18-DDTM85-649 du 23 octobre 2018 relatif à l'état des risques naturels et technologique de bien immobiliers sur la commune de L'Ile d'Olonne ;

Considérant que l'information des acquéreurs et des locataires de biens immobiliers sur les risques naturels et technologiques majeurs doit faire l'objet d'une mise à jour suite à la publication au journal officiel de la république Française de l'arrêté interministériel du 27 juin 2018 portant délimitation des zones à potentiel radon du territoire français ;

ARRÊTE

ARTICLE 1 : L'arrêté préfectoral n°18-DDTM85-649 du 23 octobre 2018 est abrogé et remplacé, en toutes ses dispositions, par le présent arrêté.

ARTICLE 2 :

La commune de L'ILE D'OLONNE est concernée par les risques suivants :

INSEE	NOM	PPR NATUREL PRESCRIT	PPR NATUREL APPROUVE	PPR NATUREL PRESCRIT POUR MODIFICATION OU REVISION	PPR TECHNOLOGIQUE PRESCRIT	PPR TECHNOLOGIQUE APPROUVE	ZONE DE SISMICITE	ZONE A POTENTIEL RADON	SECTEURS D'INFORMATION SUR LES SOLS
85133	ILE D'OLONNE		inondations terrestres, submersion marine, érosion				3 (Modéré)	Catégorie I	

Les éléments nécessaires à l'élaboration de l'état des risques pour l'information des acquéreurs et des locataires de biens immobiliers situés sur la commune sont consignés dans le dossier communal d'information annexé au présent arrêté.

Ce dossier communal d'information comprend :

- la liste des arrêtés portant ou ayant porté reconnaissance de l'état de catastrophe naturelle ou technologique sur le territoire de la commune ;
- la fiche communale d'information risques et pollution relative aux aléas naturels, miniers ou technologique, sismicité, potentiel radon et sols pollués ;
- la fiche descriptive sur le risque sismique ;
- la fiche descriptive sur le risque radon ;
- les cartographies du zonage réglementaire du PPRL Pays d'Olonne sur la commune.

Le dossier communal d'information est librement consultable en Préfecture (www.vendee.pref.gouv.fr/ial), Sous-Préfecture et Mairie concernée.

ARTICLE 3 :

Ces informations sont mises à jour au regard des conditions entraînant l'obligation d'annexer un état des risques naturels et technologiques en application du Code de l'Environnement (article L125-5).

ARTICLE 4 :

Le présent arrêté sera notifié au maire de L'ILE D'OLONNE et au président de la chambre départementale et des notaires.

Cet arrêté fera l'objet d'un affichage en mairie durant une période minimale d'un mois et fera l'objet d'une mention au Recueil des Actes Administratifs (RAA) de la préfecture de Vendée.

ARTICLE 5 :

Le secrétaire général de la préfecture, le directeur de cabinet du préfet, les chefs de service régionaux et départementaux et le maire de la commune de L'ILE D'OLONNE sont chargés, chacun en ce qui le concerne, de l'application du présent arrêté qui sera publié au recueil des actes administratifs de l'État dans le département.

ARTICLE 6 :

Le présent acte peut être contesté :

– par recours gracieux auprès de l'auteur de l'acte dans les deux mois suivant la notification ou la publication de la décision considérée, le silence gardé par l'administration pendant plus de deux mois sur la demande de recours gracieux emportant décision implicite de rejet qui peut elle-même être déférée au tribunal administratif de Nantes compétent dans un délai de deux mois ;

– par recours contentieux auprès du tribunal administratif de Nantes, compétent dans les deux mois suivant la notification ou la publication de la décision considérée, le délai de recours gracieux étant interruptif du délai de recours contentieux.

Fait à La Roche-sur-Yon, le **10 DEC. 2019**

Le Préfet,


François-Claude Préfet,
Le Secrétaire Général
de la Préfecture de la Vendée

François-Claude PLAISANT,



PRÉFET DE LA VENDÉE

ARRETE PREFECTORAL N° 19-DDTM85-750 RELATIF A L'ÉTAT DES RISQUES NATURELS ET TECHNOLOGIQUES MAJEURS DE BIENS IMMOBILIERS SITUÉS SUR LA COMMUNE DE LA GUERINIÈRE

**Le Préfet de la Vendée
Chevalier de la Légion d'Honneur
Chevalier de l'Ordre National du Mérite**

VU la loi n°2003-699 du 30 juillet 2003 relative à la prévention des risques technologiques et naturels et à la réparation des dommages ;

VU le code de l'environnement et ses articles L125-2 à L125-7, L562-2, L563-1, R125-10, R125-23 à R125-27 et R563-1 à R563-8 ;

VU le code de la santé publique et ses articles L1333-2 et R1333-29 ;

VU le code général des collectivités territoriales ;

VU le code de la construction et de l'habitation, notamment ses articles L271-4 et L271-5 ;

VU le décret n°2010-146 du 16 février 2010 modifiant le décret n°2004-374 du 29 avril 2004 relatif aux pouvoirs des préfets, à l'organisation et à l'action des services de l'État dans les régions et les départements ;

VU le décret n°2010-1254 du 22 octobre 2010 relatif à la prévention du risque sismique ;

VU le décret n°2010-1255 du 22 octobre 2010 portant délimitation des zones de sismicité du territoire français et modifié par le décret n°2015-5 du 6 janvier 2015 ;

VU l'arrêté interministériel du 27 juin 2018 portant délimitation des zones à potentiel radon du territoire français ;

VU l'arrêté ministériel du 13 juillet 2018 modifiant l'arrêté du 13 octobre 2005 portant définition du modèle d'imprimé pour l'établissement de l'état des risques naturels et technologiques ;

VU l'arrêté préfectoral n°15-DDTM85-435 portant approbation du Plan de Prévention des Risques naturels prévisibles Littoraux des communes de NOIRMOUTIER EN L'ILE, L'EPINE, LA GUERINIÈRE et BARBATRE en date du 30 octobre 2015 ;

VU l'arrêté préfectoral n°15-DDTM85-535 du 28 décembre 2015 relatif à l'état des risques naturels et technologique majeurs de bien immobiliers situés sur la commune de La Guérinière ;

Considérant que l'information des acquéreurs et des locataires de biens immobiliers sur les risques naturels et technologiques majeurs doit faire l'objet d'une mise à jour suite à la publication au journal officiel de la république Française de l'arrêté interministériel du 27 juin 2018 portant délimitation des zones à potentiel radon du territoire français ;

ARRÊTE

ARTICLE 1 : L'arrêté préfectoral n°15-DDTM85-235 du 28 décembre 2015 est abrogé et remplacé, en toutes ses dispositions, par le présent arrêté.

ARTICLE 2 :

La commune de LA GUERINIERE est concernée par les risques suivants :

INSEE	NOM	PPR NATUREL PRESCRIT	PPR NATUREL APPROUVE	PPR NATUREL PRESCRIT POUR MODIFICATION OU REVISION	PPR TECHNOLOGIQUE PRESCRIT	PPR TECHNOLOGIQUE APPROUVE	ZONE DE SISMICITE	ZONE A POTENTIEL RADON	SECTEURS D'INFORMATI SUR LES SOL
85106	LA GUERINIERE		inondations terrestres, submersion marine, érosion, Feux de forêt				3 (Modéré)	Catégorie 1	

Les éléments nécessaires à l'élaboration de l'état des risques pour l'information des acquéreurs et des locataires de biens immobiliers situés sur la commune sont consignés dans le dossier communal d'information annexé au présent arrêté.

Ce dossier communal d'information comprend :

- la liste des arrêtés portant ou ayant porté reconnaissance de l'état de catastrophe naturelle ou technologique sur le territoire de la commune ;
- la fiche communale d'information risques et pollution relative aux aléas naturels, miniers ou technologique, sismicité, potentiel radon et sols pollués ;
- la fiche descriptive sur le risque sismique ;
- la fiche descriptive sur le risque radon ;
- les cartographies du zonage réglementaire du PPRL de l'île de Noirmoutier sur la commune.

Le dossier communal d'information est librement consultable en Préfecture (www.vendee.pref.gouv.fr/ial), Sous-Préfecture et Mairie concernée.

ARTICLE 3 :

Ces informations sont mises à jour au regard des conditions entraînant l'obligation d'annexer un état des risques naturels et technologiques en application du Code de l'Environnement (article L125-5).

ARTICLE 4 :

Le présent arrêté sera notifié au maire de LA GUERINIERE et au président de la chambre départementale et des notaires.

Cet arrêté fera l'objet d'un affichage en mairie durant une période minimale d'un mois et fera l'objet d'une mention au Recueil des Actes Administratifs (RAA) de la préfecture de Vendée.

ARTICLE 5 :

Le secrétaire général de la préfecture, le directeur de cabinet du préfet, les chefs de service régionaux et départementaux et le maire de la commune de LA GUERINIERE sont chargés, chacun en ce qui le concerne, de l'application du présent arrêté qui sera publié au recueil des actes administratifs de l'État dans le département.

ARTICLE 6 :

Le présent acte peut être contesté :

- par recours gracieux auprès de l’auteur de l’acte dans les deux mois suivant la notification ou la publication de la décision considérée, le silence gardé par l’administration pendant plus de deux mois sur la demande de recours gracieux emportant décision implicite de rejet qui peut elle-même être déférée au tribunal administratif de Nantes compétent dans un délai de deux mois ;
- par recours contentieux auprès du tribunal administratif de Nantes, compétent dans les deux mois suivant la notification ou la publication de la décision considérée, le délai de recours gracieux étant interruptif du délai de recours contentieux.

Fait à La Roche-sur-Yon, le **26 DEC. 2019**

Le Prefet,



Benoît BROCARD



PRÉFET DE LA VENDÉE

ARRETE PREFECTORAL N° 19-DDTM85-751 RELATIF A L'ÉTAT DES RISQUES NATURELS ET TECHNOLOGIQUES MAJEURS DE BIENS IMMOBILIERS SITUÉS SUR LA COMMUNE DE L'HERBERGEMENT

**Le Préfet de la Vendée
Chevalier de la Légion d'Honneur
Chevalier de l'Ordre National du Mérite**

VU la loi n°2003-699 du 30 juillet 2003 relative à la prévention des risques technologiques et naturels et à la réparation des dommages ;

VU le code de l'environnement et ses articles L125-2 à L125-7, L562-2, L563-1, R125-10, R125-23 à R125-27 et R563-1 à R563-8 ;

VU le code de la santé publique et ses articles L1333-2 et R1333-29 ;

VU le code général des collectivités territoriales ;

VU le code de la construction et de l'habitation, notamment ses articles L271-4 et L271-5 ;

VU le décret n°2010-146 du 16 février 2010 modifiant le décret n°2004-374 du 29 avril 2004 relatif aux pouvoirs des préfets, à l'organisation et à l'action des services de l'État dans les régions et les départements ;

VU le décret n°2010-1254 du 22 octobre 2010 relatif à la prévention du risque sismique ;

VU le décret n°2010-1255 du 22 octobre 2010 portant délimitation des zones de sismicité du territoire français et modifié par le décret n°2015-5 du 6 janvier 2015 ;

VU l'arrêté interministériel du 27 juin 2018 portant délimitation des zones à potentiel radon du territoire français ;

VU l'arrêté ministériel du 13 juillet 2018 modifiant l'arrêté du 13 octobre 2005 portant définition du modèle d'imprimé pour l'établissement de l'état des risques naturels et technologiques ;

VU l'arrêté interpréfectoral n°10/SIDPC/DREAL/444 prescrivant l'élaboration du plan de prévention des risques technologiques autour de l'établissement BUTAGAZ sur la commune de l'Herbergement en date du 4 août 2010 ;

VU l'arrêté n°18/CAB-SIDPC/642 portant abrogation de la prescription de l'élaboration d'un plan de prévention des risques technologiques autour de l'établissement de la société BUTAGAZ implanté sur la commune de l'Herbergement ;

VU l'arrêté préfectoral n°11 SIDPC-DDTM-204 du 26 avril 2011 relatif à l'état des risques naturels et technologique majeurs de bien immobiliers situés sur la commune de L'Herbergement ;

Considérant que l'information des acquéreurs et des locataires de biens immobiliers sur les risques naturels et technologiques majeurs doit faire l'objet d'une mise à jour suite à la publication au journal officiel de la république Française de l'arrêté interministériel du 27 juin 2018 portant délimitation des zones à potentiel radon du territoire français ;

ARRÊTE

ARTICLE 1 : L'arrêté préfectoral n°11 SIDPC-DDTM-204 du 26 avril 2011 est abrogé et remplacé, en toutes ses dispositions, par le présent arrêté.

ARTICLE 2 :

La commune de L'HERBERGEMENT est concernée par les risques suivants :

INSEE	NOM	PPR NATUREL PRESCRIT	PPR NATUREL APPROUVE	PPR NATUREL PRESCRIT POUR MODIFICATION OU REVISION	PPR TECHNOLOGIQUE PRESCRIT	PPR TECHNOLOGIQUE APPROUVE	ZONE DE SISMICITE	ZONE A POTENTIEL RADON	SECTEURS D'INFORMATION SUR LES SOLS
85108	L'HERBERGEMENT						3 (Modéré)	Catégorie 3	

Les éléments nécessaires à l'élaboration de l'état des risques pour l'information des acquéreurs et des locataires de biens immobiliers situés sur la commune sont consignés dans le dossier communal d'information annexé au présent arrêté.

Ce dossier communal d'information comprend :

- la liste des arrêtés portant ou ayant porté reconnaissance de l'état de catastrophe naturelle ou technologique sur le territoire de la commune ;
- la fiche communale d'information risques et pollution relative aux aléas naturels, miniers ou technologique, sismicité, potentiel radon et sols pollués ;
- la fiche descriptive sur le risque sismique ;
- la fiche descriptive sur le risque radon ;

Le dossier communal d'information est librement consultable en Préfecture (www.vendee.pref.gouv.fr/ial), Sous-Préfecture et Mairie concernée.

ARTICLE 3 :

Ces informations sont mises à jour au regard des conditions entraînant l'obligation d'annexer un état des risques naturels et technologiques en application du Code de l'Environnement (article L125-5).

ARTICLE 4 :

Le présent arrêté sera notifié au maire de L'HERBERGEMENT et au président de la chambre départementale et des notaires.

Cet arrêté fera l'objet d'un affichage en mairie durant une période minimale d'un mois et fera l'objet d'une mention au Recueil des Actes Administratifs (RAA) de la préfecture de Vendée.

ARTICLE 5 :

Le secrétaire général de la préfecture, le directeur de cabinet du préfet, les chefs de service régionaux et départementaux et le maire de la commune de L'HERBERGEMENT sont chargés, chacun en ce qui le concerne, de l'application du présent arrêté qui sera publié au recueil des actes administratifs de l'État dans le département.

ARTICLE 6 :

Le présent acte peut être contesté :

- par recours gracieux auprès de l'auteur de l'acte dans les deux mois suivant la notification ou la publication de la décision considérée, le silence gardé par l'administration pendant plus de deux mois sur la demande de recours gracieux emportant décision implicite de rejet qui peut elle-même être déférée au tribunal administratif de Nantes compétent dans un délai de deux mois ;
- par recours contentieux auprès du tribunal administratif de Nantes, compétent dans les deux mois suivant la notification ou la publication de la décision considérée, le délai de recours gracieux étant interruptif du délai de recours contentieux.

Fait à La Roche-sur-Yon, le **26 DEC. 2016**,

Le Préfet,



Benoit BROCARD



PRÉFET DE LA VENDÉE

ARRETE PREFECTORAL N° 19-DDTM85-752 RELATIF A L'ÉTAT DES RISQUES NATURELS ET TECHNOLOGIQUES MAJEURS DE BIENS IMMOBILIERS SITUÉS SUR LA COMMUNE DE LES HERBIERS

**Le Préfet de la Vendée
Chevalier de la Légion d'Honneur
Chevalier de l'Ordre National du Mérite**

VU la loi n°2003-699 du 30 juillet 2003 relative à la prévention des risques technologiques et naturels et à la réparation des dommages ;

VU le code de l'environnement et ses articles L125-2 à L125-7, L562-2, L563-1, R125-10, R125-23 à R125-27 et R563-1 à R563-8 ;

VU le code de la santé publique et ses articles L1333-2 et R1333-29 ;

VU le code général des collectivités territoriales ;

VU le code de la construction et de l'habitation, notamment ses articles L271-4 et L271-5 ;

VU le décret n°2010-146 du 16 février 2010 modifiant le décret n°2004-374 du 29 avril 2004 relatif aux pouvoirs des préfets, à l'organisation et à l'action des services de l'État dans les régions et les départements ;

VU le décret n°2010-1254 du 22 octobre 2010 relatif à la prévention du risque sismique ;

VU le décret n°2010-1255 du 22 octobre 2010 portant délimitation des zones de sismicité du territoire français et modifié par le décret n°2015-5 du 6 janvier 2015 ;

VU l'arrêté interministériel du 27 juin 2018 portant délimitation des zones à potentiel radon du territoire français ;

VU l'arrêté ministériel du 13 juillet 2018 modifiant l'arrêté du 13 octobre 2005 portant définition du modèle d'imprimé pour l'établissement de l'état des risques naturels et technologiques ;

VU l'arrêté préfectoral n°05-CAB-SIDPC-014 portant approbation du Plan de Prévention des Risques inondations des rivières « Le Lay, le Grand Lay, Le Petit Lay » et de leur source au village de Péault sur le territoire de la Vendée en date du 18 février 2005 ;

VU l'arrêté préfectoral n°11 SIDPC-DDTM-155 du 26 avril 2011 relatif à l'état des risques naturels et technologique majeurs de bien immobiliers situés sur la commune de Les Herbiers ;

Considérant que l'information des acquéreurs et des locataires de biens immobiliers sur les risques naturels et technologiques majeurs doit faire l'objet d'une mise à jour suite à la publication au journal officiel de la république Française de l'arrêté interministériel du 27 juin 2018 portant délimitation des zones à potentiel radon du territoire français ;

ARRÊTE

ARTICLE 1 : L'arrêté préfectoral n°11 SIDPC-DDTM-155 du 26 avril 2011 est abrogé et remplacé, en toutes ses dispositions, par le présent arrêté.

ARTICLE 2 :

La commune de LES HERBIERS est concernée par les risques suivants :

INSEE	NOM	PPR NATUREL PRESCRIT	PPR NATUREL APPROUVE	PPR NATUREL PRESCRIT POUR MODIFICATION OU REVISION	PPR TECHNOLOGIQUE PRESCRIT	PPR TECHNOLOGIQUE APPROUVE	ZONE DE SISMICITE	ZONE A POTENTIEL RADON	SECTEURS D'INFORMATION SUR LES SOLS
85109	LES HERBIERS		Inondation terrestre				3 (Modéré)	Catégoris 3	

Les éléments nécessaires à l'élaboration de l'état des risques pour l'information des acquéreurs et des locataires de biens immobiliers situés sur la commune sont consignés dans le dossier communal d'information annexé au présent arrêté.

Ce dossier communal d'information comprend :

- la liste des arrêtés portant ou ayant porté reconnaissance de l'état de catastrophe naturelle ou technologique sur le territoire de la commune ;
- la fiche communale d'information risques et pollution relative aux aléas naturels, miniers ou technologique, sismicité, potentiel radon et sols pollués ;
- la fiche descriptive sur le risque sismique ;
- la fiche descriptive sur le risque radon ;
- les cartographies du zonage réglementaire du PPRi Lay Amont.

Le dossier communal d'information est librement consultable en Préfecture (www.vendee.pref.gouv.fr/ial), Sous-Préfecture et Mairie concernée.

ARTICLE 3 :

Ces informations sont mises à jour au regard des conditions entraînant l'obligation d'annexer un état des risques naturels et technologiques en application du Code de l'Environnement (article L125-5).

ARTICLE 4 :

Le présent arrêté sera notifié au maire de LES HERBIERS et au président de la chambre départementale et des notaires.

Cet arrêté fera l'objet d'un affichage en mairie durant une période minimale d'un mois et fera l'objet d'une mention au Recueil des Actes Administratifs (RAA) de la préfecture de Vendée.

ARTICLE 5 :

Le secrétaire général de la préfecture, le directeur de cabinet du préfet, les chefs de service régionaux et départementaux et le maire de la commune de LES HERBIERS sont chargés, chacun en ce qui le concerne, de l'application du présent arrêté qui sera publié au recueil des actes administratifs de l'État dans le département.

ARTICLE 6 :

Le présent acte peut être contesté :

– par recours gracieux auprès de l'auteur de l'acte dans les deux mois suivant la notification ou la publication de la décision considérée, le silence gardé par l'administration pendant plus de deux mois sur la demande de recours gracieux emportant décision implicite de rejet qui peut elle-même être déférée au tribunal administratif de Nantes compétent dans un délai de deux mois ;

– par recours contentieux auprès du tribunal administratif de Nantes, compétent dans les deux mois suivant la notification ou la publication de la décision considérée, le délai de recours gracieux étant interruptif du délai de recours contentieux.

Fait à La Roche-sur-Yon, le **26 DEC. 2019**

Le Prefet,



Benoît BROCARD



PRÉFET DE LA VENDÉE

ARRETE PREFECTORAL N° 19-DDTM85-753 RELATIF A L'ÉTAT DES RISQUES NATURELS ET TECHNOLOGIQUES MAJEURS DE BIENS IMMOBILIERS SITUÉS SUR LA COMMUNE DE L'HERMENAULT

**Le Préfet de la Vendée
Chevalier de la Légion d'Honneur
Chevalier de l'Ordre National du Mérite**

VU la loi n°2003-699 du 30 juillet 2003 relative à la prévention des risques technologiques et naturels et à la réparation des dommages ;

VU le code de l'environnement et ses articles L125-2 à L125-7, L562-2, L563-1, R125-10, R125-23 à R125-27 et R563-1 à R563-8 ;

VU le code de la santé publique et ses articles L1333-2 et R1333-29 ;

VU le code général des collectivités territoriales ;

VU le code de la construction et de l'habitation, notamment ses articles L271-4 et L271-5 ;

VU le décret n°2010-146 du 16 février 2010 modifiant le décret n°2004-374 du 29 avril 2004 relatif aux pouvoirs des préfets, à l'organisation et à l'action des services de l'État dans les régions et les départements ;

VU le décret n°2010-1254 du 22 octobre 2010 relatif à la prévention du risque sismique ;

VU le décret n°2010-1255 du 22 octobre 2010 portant délimitation des zones de sismicité du territoire français et modifié par le décret n°2015-5 du 6 janvier 2015 ;

VU l'arrêté interministériel du 27 juin 2018 portant délimitation des zones à potentiel radon du territoire français ;

VU l'arrêté ministériel du 13 juillet 2018 modifiant l'arrêté du 13 octobre 2005 portant définition du modèle d'imprimé pour l'établissement de l'état des risques naturels et technologiques ;

VU l'arrêté préfectoral n°18-DDTM85-640 du 15 octobre 2018 actualisant la liste des communes de Vendée pour lesquelles l'information des acquéreurs et locataires de biens immobiliers est due au seul risque sismique de la commune de L'Hermenault ;

Considérant que l'information des acquéreurs et des locataires de biens immobiliers sur les risques naturels et technologiques majeurs doit faire l'objet d'une mise à jour suite à la publication au journal officiel de la république Française de l'arrêté interministériel du 27 juin 2018 portant délimitation des zones à potentiel radon du territoire français ;

ARRÊTE

ARTICLE 1 : L'arrêté préfectoral n°18-DDTM85-640 du 15 octobre 2018 est abrogé et remplacé, en toutes ses dispositions, par le présent arrêté.

ARTICLE 2 :

La commune de L'HERMENAULT est concernée par les risques suivants :

INSEE	NOM	PPR NATUREL PRESCRIT	PPR NATUREL APPROUVE	PPR NATUREL PRESCRIT POUR MODIFICATION OU REVISION	PPR TECHNOLOGIQUE PRESCRIT	PPR TECHNOLOGIQUE APPROUVE	ZONE DE SISMICITE	ZONE A POTENTIEL RADON	SECTEURS D'INFORMATION SUR LES SOLS
85110	L'HERMENAULT						3 (Modéré)	Catégorie 1	

Les éléments nécessaires à l'élaboration de l'état des risques pour l'information des acquéreurs et des locataires de biens immobiliers situés sur la commune sont consignés dans le dossier communal d'information annexé au présent arrêté.

Ce dossier communal d'information comprend :

- la liste des arrêtés portant ou ayant porté reconnaissance de l'état de catastrophe naturelle ou technologique sur le territoire de la commune ;
- la fiche communale d'information risques et pollution relative aux aléas naturels, miniers ou technologique, sismicité, potentiel radon et sols pollués ;
- la fiche descriptive sur le risque sismique ;
- la fiche descriptive sur le risque radon ;

Le dossier communal d'information est librement consultable en Préfecture (www.vendee.pref.gouv.fr/ial), Sous-Préfecture et Mairie concernée.

ARTICLE 3 :

Ces informations sont mises à jour au regard des conditions entraînant l'obligation d'annexer un état des risques naturels et technologiques en application du Code de l'Environnement (article L125-5).

ARTICLE 4 :

Le présent arrêté sera notifié au maire de L'HERMENAULT et au président de la chambre départementale et des notaires.

Cet arrêté fera l'objet d'un affichage en mairie durant une période minimale d'un mois et fera l'objet d'une mention au Recueil des Actes Administratifs (RAA) de la préfecture de Vendée.

ARTICLE 5 :

Le secrétaire général de la préfecture, le directeur de cabinet du préfet, les chefs de service régionaux et départementaux et le maire de la commune de L'HERMENAULT sont chargés, chacun en ce qui le concerne, de l'application du présent arrêté qui sera publié au recueil des actes administratifs de l'État dans le département.

ARTICLE 6 :


Le présent acte peut être contesté :

– par recours gracieux auprès de l’auteur de l’acte dans les deux mois suivant la notification ou la publication de la décision considérée, le silence gardé par l’administration pendant plus de deux mois sur la demande de recours gracieux emportant décision implicite de rejet qui peut elle-même être déférée au tribunal administratif de Nantes compétent dans un délai de deux mois ;

– par recours contentieux auprès du tribunal administratif de Nantes, compétent dans les deux mois suivant la notification ou la publication de la décision considérée, le délai de recours gracieux étant interruptif du délai de recours contentieux.

Fait à La Roche-sur-Yon, le **26 DEC. 2019** ;

Le Préfet,



Benoît BROCARD



PRÉFET DE LA VENDÉE

ARRETE PREFECTORAL N° 19-DDTM85-754 RELATIF A L'ÉTAT DES RISQUES NATURELS ET TECHNOLOGIQUES MAJEURS DE BIENS IMMOBILIERS SITUÉS SUR LA COMMUNE DE L'ILE D'ELLE

**Le Préfet de la Vendée
Chevalier de la Légion d'Honneur
Chevalier de l'Ordre National du Mérite**

VU la loi n°2003-699 du 30 juillet 2003 relative à la prévention des risques technologiques et naturels et à la réparation des dommages ;

VU le code de l'environnement et ses articles L125-2 à L125-7, L562-2, L563-1, R125-10, R125-23 à R125-27 et R563-1 à R563-8 ;

VU le code de la santé publique et ses articles L1333-2 et R1333-29 ;

VU le code général des collectivités territoriales ;

VU le code de la construction et de l'habitation, notamment ses articles L271-4 et L271-5 ;

VU le décret n°2010-146 du 16 février 2010 modifiant le décret n°2004-374 du 29 avril 2004 relatif aux pouvoirs des préfets, à l'organisation et à l'action des services de l'État dans les régions et les départements ;

VU le décret n°2010-1254 du 22 octobre 2010 relatif à la prévention du risque sismique ;

VU le décret n°2010-1255 du 22 octobre 2010 portant délimitation des zones de sismicité du territoire français et modifié par le décret n°2015-5 du 6 janvier 2015 ;

VU l'arrêté interministériel du 27 juin 2018 portant délimitation des zones à potentiel radon du territoire français ;

VU l'arrêté ministériel du 13 juillet 2018 modifiant l'arrêté du 13 octobre 2005 portant définition du modèle d'imprimé pour l'établissement de l'état des risques naturels et technologiques ;

VU l'arrêté préfectoral n°17-DDTM85-620 du 15 décembre 2017 portant prescription du Plan de Prévention des Risques naturels Inondation (PPRi Vendée Aval) » ;

VU l'arrêté préfectoral n°18-DDTM85-645 du 15 octobre 2018 relatif à l'état des risques naturels et technologiques majeurs de biens immobiliers situés sur la commune de L'île d'Elle ;

Considérant que l'information des acquéreurs et des locataires de biens immobiliers sur les risques naturels et technologiques majeurs doit faire l'objet d'une mise à jour suite à la publication au journal officiel de la république Française de l'arrêté interministériel du 27 juin 2018 portant délimitation des zones à potentiel radon du territoire français ;

ARRÊTE

ARTICLE 1 : L'arrêté préfectoral n°18-DDTM85-645 du 15 octobre 2018 est abrogé et remplacé, en toutes ses dispositions, par le présent arrêté.

ARTICLE 2 :

La commune de L'ILE D'ELLE est concernée par les risques suivants :

INSEE	NOM	PPR NATUREL PRESCRIT	PPR NATUREL APPROUVE	PPR NATUREL PRESCRIT POUR MODIFICATION OU REVISION	PPR TECHNOLOGIQUE PRESCRIT	PPR TECHNOLOGIQUE APPROUVE	ZONE DE SISMICITE	ZONE A POTENTIEL RADON	SECTEURS D'INFORMATION SUR LES SOLS
85111	L'ILE D'ELLE	Inondation terrestre					3 (Modéré)	Catégorie 1	

Les éléments nécessaires à l'élaboration de l'état des risques pour l'information des acquéreurs et des locataires de biens immobiliers situés sur la commune sont consignés dans le dossier communal d'information annexé au présent arrêté.

Ce dossier communal d'information comprend :

- la liste des arrêtés portant ou ayant porté reconnaissance de l'état de catastrophe naturelle ou technologique sur le territoire de la commune ;
- la fiche communale d'information risques et pollution relative aux aléas naturels, miniers ou technologique, sismicité, potentiel radon et sols pollués ;
- la fiche descriptive sur le risque sismique ;
- la fiche descriptive sur le risque radon ;
- la cartographie de l'emprise du PPRi Vendée Aval prescrit.

Le dossier communal d'information est librement consultable en Préfecture (www.vendee.pref.gouv.fr/ial), Sous-Préfecture et Mairie concernée.

ARTICLE 3 :

Ces informations sont mises à jour au regard des conditions entraînant l'obligation d'annexer un état des risques naturels et technologiques en application du Code de l'Environnement (article L125-5).

ARTICLE 4 :

Le présent arrêté sera notifié au maire de L'ILE D'ELLE et au président de la chambre départementale et des notaires.

Cet arrêté fera l'objet d'un affichage en mairie durant une période minimale d'un mois et fera l'objet d'une mention au Recueil des Actes Administratifs (RAA) de la préfecture de Vendée.

ARTICLE 5 :

Le secrétaire général de la préfecture, le directeur de cabinet du préfet, les chefs de service régionaux et départementaux et le maire de la commune de L'ILE D'ELLE sont chargés, chacun en ce qui le concerne, de l'application du présent arrêté qui sera publié au recueil des actes administratifs de l'État dans le département.

ARTICLE 6 :

Le présent acte peut être contesté :

- par recours gracieux auprès de l'auteur de l'acte dans les deux mois suivant la notification ou la publication de la décision considérée, le silence gardé par l'administration pendant plus de deux mois sur la demande de recours gracieux emportant décision implicite de rejet qui peut elle-même être déférée au tribunal administratif de Nantes compétent dans un délai de deux mois ;
- par recours contentieux auprès du tribunal administratif de Nantes, compétent dans les deux mois suivant la notification ou la publication de la décision considérée, le délai de recours gracieux étant interruptif du délai de recours contentieux.

Fait à La Roche-sur-Yon, le **26 DEC. 2019**

Le Préfet,



Benoît BROCARD



PRÉFET DE LA VENDÉE

ARRETE PREFECTORAL N° 19-DDTM85-755 RELATIF A L'ÉTAT DES RISQUES NATURELS ET TECHNOLOGIQUES MAJEURS DE BIENS IMMOBILIERS SITUÉS SUR LA COMMUNE DE L'ILE D'YEU

**Le Préfet de la Vendée
Chevalier de la Légion d'Honneur
Chevalier de l'Ordre National du Mérite**

VU la loi n°2003-699 du 30 juillet 2003 relative à la prévention des risques technologiques et naturels et à la réparation des dommages ;

VU le code de l'environnement et ses articles L125-2 à L125-7, L562-2, L563-1, R125-10, R125-23 à R125-27 et R563-1 à R563-8 ;

VU le code de la santé publique et ses articles L1333-2 et R1333-29 ;

VU le code général des collectivités territoriales ;

VU le code de la construction et de l'habitation, notamment ses articles L271-4 et L271-5 ;

VU le décret n°2010-146 du 16 février 2010 modifiant le décret n°2004-374 du 29 avril 2004 relatif aux pouvoirs des préfets, à l'organisation et à l'action des services de l'État dans les régions et les départements ;

VU le décret n°2010-1254 du 22 octobre 2010 relatif à la prévention du risque sismique ;

VU le décret n°2010-1255 du 22 octobre 2010 portant délimitation des zones de sismicité du territoire français et modifié par le décret n°2015-5 du 6 janvier 2015 ;

VU l'arrêté interministériel du 27 juin 2018 portant délimitation des zones à potentiel radon du territoire français ;

VU l'arrêté ministériel du 13 juillet 2018 modifiant l'arrêté du 13 octobre 2005 portant définition du modèle d'imprimé pour l'établissement de l'état des risques naturels et technologiques ;

VU l'arrêté préfectoral n°18-DDTM85-640 du 15 octobre 2018 actualisant la liste des communes de Vendée pour lesquelles l'information des acquéreur et locataires de biens immobiliers est due au seul risque sismique de la commune de L'Ile d'Yeu ;

Considérant que l'information des acquéreurs et des locataires de biens immobiliers sur les risques naturels et technologiques majeurs doit faire l'objet d'une mise à jour suite à la publication au journal officiel de la république Française de l'arrêté interministériel du 27 juin 2018 portant délimitation des zones à potentiel radon du territoire français ;

ARRÊTE

ARTICLE 1 : L'arrêté préfectoral n°18-DDTM85-640 du 15 octobre 2018 est abrogé et remplacé, en toutes ses dispositions, par le présent arrêté.

ARTICLE 2 :

La commune de L'ILE D'YEU est concernée par les risques suivants :

INSEE	NOM	PPR NATUREL PRESCRIT	PPR NATUREL APPROUVE	PPR NATUREL PRESCRIT POUR MODIFICATION OU REVISION	PPR TECHNOLOGIQUE PRESCRIT	PPR TECHNOLOGIQUE APPROUVE	ZONE DE SISMICITE	ZONE A POTENTIEL RADON	SECTEURS D'INFORMATION SUR LES SOLS
85113	L'ILE D'YEU						3 (Modéré)	Catégorie 3	

Les éléments nécessaires à l'élaboration de l'état des risques pour l'information des acquéreurs et des locataires de biens immobiliers situés sur la commune sont consignés dans le dossier communal d'information annexé au présent arrêté.

Ce dossier communal d'information comprend :

- la liste des arrêtés portant ou ayant porté reconnaissance de l'état de catastrophe naturelle ou technologique sur le territoire de la commune ;
- la fiche communale d'information risques et pollution relative aux aléas naturels, miniers ou technologique, sismicité, potentiel radon et sols pollués ;
- la fiche descriptive sur le risque sismique ;
- la fiche descriptive sur le risque radon ;

Le dossier communal d'information est librement consultable en Préfecture (www.vendee.pref.gouv.fr/ial), Sous-Préfecture et Mairie concernée.

ARTICLE 3 :

Ces informations sont mises à jour au regard des conditions entraînant l'obligation d'annexer un état des risques naturels et technologiques en application du Code de l'Environnement (article L125-5).

ARTICLE 4 :

Le présent arrêté sera notifié au maire de L'ILE D'YEU et au président de la chambre départementale et des notaires.

Cet arrêté fera l'objet d'un affichage en mairie durant une période minimale d'un mois et fera l'objet d'une mention au Recueil des Actes Administratifs (RAA) de la préfecture de Vendée.

ARTICLE 5 :

Le secrétaire général de la préfecture, le directeur de cabinet du préfet, les chefs de service régionaux et départementaux et le maire de la commune de L'ILE D'YEU sont chargés, chacun en ce qui le concerne, de l'application du présent arrêté qui sera publié au recueil des actes administratifs de l'État dans le département.

ARTICLE 6 :

Le présent acte peut être contesté :

- par recours gracieux auprès de l'auteur de l'acte dans les deux mois suivant la notification ou la publication de la décision considérée, le silence gardé par l'administration pendant plus de deux mois sur la demande de recours gracieux emportant décision implicite de rejet qui peut elle-même être déférée au tribunal administratif de Nantes compétent dans un délai de deux mois ;
- par recours contentieux auprès du tribunal administratif de Nantes, compétent dans les deux mois suivant la notification ou la publication de la décision considérée, le délai de recours gracieux étant interruptif du délai de recours contentieux.

Fait à La Roche-sur-Yon, le **26 DEC. 2018.**

Le Préfet,



Benoît BROCARD



PRÉFET DE LA VENDÉE

ARRETE PREFECTORAL N° 19-DDTM85-756 RELATIF A L'ÉTAT DES RISQUES NATURELS ET TECHNOLOGIQUES MAJEURS DE BIENS IMMOBILIERS SITUÉS SUR LA COMMUNE DE JARD SUR MER

**Le Préfet de la Vendée
Chevalier de la Légion d'Honneur
Chevalier de l'Ordre National du Mérite**

VU la loi n°2003-699 du 30 juillet 2003 relative à la prévention des risques technologiques et naturels et à la réparation des dommages ;

VU le code de l'environnement et ses articles L125-2 à L125-7, L562-2, L563-1, R125-10, R125-23 à R125-27 et R563-1 à R563-8 ;

VU le code de la santé publique et ses articles L1333-2 et R1333-29 ;

VU le code général des collectivités territoriales ;

VU le code de la construction et de l'habitation, notamment ses articles L271-4 et L271-5 ;

VU le décret n°2010-146 du 16 février 2010 modifiant le décret n°2004-374 du 29 avril 2004 relatif aux pouvoirs des préfets, à l'organisation et à l'action des services de l'État dans les régions et les départements ;

VU le décret n°2010-1254 du 22 octobre 2010 relatif à la prévention du risque sismique ;

VU le décret n°2010-1255 du 22 octobre 2010 portant délimitation des zones de sismicité du territoire français et modifié par le décret n°2015-5 du 6 janvier 2015 ;

VU l'arrêté interministériel du 27 juin 2018 portant délimitation des zones à potentiel radon du territoire français ;

VU l'arrêté ministériel du 13 juillet 2018 modifiant l'arrêté du 13 octobre 2005 portant définition du modèle d'imprimé pour l'établissement de l'état des risques naturels et technologiques ;

VU l'arrêté préfectoral n°16-DDTM85-83 portant approbation du Plan de Prévention des Risques naturels prévisibles Littoraux (PPRL) Pays Talmondais en date du 30 mars 2016 ;

VU l'arrêté préfectoral n°16-DDTM85-258 du 13 juin 2016 relatif à l'état des risques naturels et technologiques majeurs de bien immobiliers situés sur la commune de Jard sur Mer ;

Considérant que l'information des acquéreurs et des locataires de biens immobiliers sur les risques naturels et technologiques majeurs doit faire l'objet d'une mise à jour suite à la publication au journal officiel de la république Française de l'arrêté interministériel du 27 juin 2018 portant délimitation des zones à potentiel radon du territoire français ;

ARRÊTE

ARTICLE 1 : L'arrêté préfectoral n°16-DDTM85-258 du 13 juin 2016 est abrogé et remplacé, en toutes ses dispositions, par le présent arrêté.

ARTICLE 2 :

La commune de JARD SUR MER est concernée par les risques suivants :

INSEE	NOM	PPR NATUREL PRESCRIT	PPR NATUREL APPROUVE	PPR NATUREL PRESCRIT POUR MODIFICATION OU REVISION	PPR TECHNOLOGIQUE PRESCRIT	PPR TECHNOLOGIQUE APPROUVE	ZONE DE SISMICITE	ZONE A POTENTIEL RADON	SECTEURS D'INFORMATION SUR LES SOLS
85114	JARD SUR MER		inondations terrestres, submersion marine, érosion				3 (Modéré)	Catégorie 1	

Les éléments nécessaires à l'élaboration de l'état des risques pour l'information des acquéreurs et des locataires de biens immobiliers situés sur la commune sont consignés dans le dossier communal d'information annexé au présent arrêté.

Ce dossier communal d'information comprend :

- la liste des arrêtés portant ou ayant porté reconnaissance de l'état de catastrophe naturelle ou technologique sur le territoire de la commune ;
- la fiche communale d'information risques et pollution relative aux aléas naturels, miniers ou technologique, sismicité, potentiel radon et sols pollués ;
- la fiche descriptive sur le risque sismique ;
- la fiche descriptive sur le risque radon ;
- les cartographies du zonage réglementaire du PPRL Pays Talmondais sur la commune.

Le dossier communal d'information est librement consultable en Préfecture (www.vendee.pref.gouv.fr/ial), Sous-Préfecture et Mairie concernée.

ARTICLE 3 :

Ces informations sont mises à jour au regard des conditions entraînant l'obligation d'annexer un état des risques naturels et technologiques en application du Code de l'Environnement (article L125-5).

ARTICLE 4 :

Le présent arrêté sera notifié au maire de JARD SUR MER et au président de la chambre départementale et des notaires.

Cet arrêté fera l'objet d'un affichage en mairie durant une période minimale d'un mois et fera l'objet d'une mention au Recueil des Actes Administratifs (RAA) de la préfecture de Vendée.

ARTICLE 5 :

Le secrétaire général de la préfecture, le directeur de cabinet du préfet, les chefs de service régionaux et départementaux et le maire de la commune de JARD SUR MER sont chargés, chacun en ce qui le concerne, de l'application du présent arrêté qui sera publié au recueil des actes administratifs de l'État dans le département.

ARTICLE 6 :

Le présent acte peut être contesté :

– par recours gracieux auprès de l’auteur de l’acte dans les deux mois suivant la notification ou la publication de la décision considérée, le silence gardé par l’administration pendant plus de deux mois sur la demande de recours gracieux emportant décision implicite de rejet qui peut elle-même être déférée au tribunal administratif de Nantes compétent dans un délai de deux mois ;

– par recours contentieux auprès du tribunal administratif de Nantes, compétent dans les deux mois suivant la notification ou la publication de la décision considérée, le délai de recours gracieux étant interruptif du délai de recours contentieux.

Fait à La Roche-sur-Yon, le **26 DEC. 2019**

Le Préfet,



Benoît BROCARD



PRÉFET DE LA VENDÉE

ARRETE PREFECTORAL N° 19-DDTM85-757 RELATIF A L'ÉTAT DES RISQUES NATURELS ET TECHNOLOGIQUES MAJEURS DE BIENS IMMOBILIERS SITUÉS SUR LA COMMUNE DE LA JAUDONNIÈRE

**Le Préfet de la Vendée
Chevalier de la Légion d'Honneur
Chevalier de l'Ordre National du Mérite**

VU la loi n°2003-699 du 30 juillet 2003 relative à la prévention des risques technologiques et naturels et à la réparation des dommages ;

VU le code de l'environnement et ses articles L125-2 à L125-7, L562-2, L563-1, R125-10, R125-23 à R125-27 et R563-1 à R563-8 ;

VU le code de la santé publique et ses articles L1333-2 et R1333-29 ;

VU le code général des collectivités territoriales ;

VU le code de la construction et de l'habitation, notamment ses articles L271-4 et L271-5 ;

VU le décret n°2010-146 du 16 février 2010 modifiant le décret n°2004-374 du 29 avril 2004 relatif aux pouvoirs des préfets, à l'organisation et à l'action des services de l'État dans les régions et les départements ;

VU le décret n°2010-1254 du 22 octobre 2010 relatif à la prévention du risque sismique ;

VU le décret n°2010-1255 du 22 octobre 2010 portant délimitation des zones de sismicité du territoire français et modifié par le décret n°2015-5 du 6 janvier 2015 ;

VU l'arrêté interministériel du 27 juin 2018 portant délimitation des zones à potentiel radon du territoire français ;

VU l'arrêté ministériel du 13 juillet 2018 modifiant l'arrêté du 13 octobre 2005 portant définition du modèle d'imprimé pour l'établissement de l'état des risques naturels et technologiques ;

VU l'arrêté préfectoral n°18-DDTM85-640 du 15 octobre 2018 actualisant la liste des communes de Vendée pour lesquelles l'information des acquéreur et locataires de biens immobiliers est due au seul risque sismique de la commune de La Jaudonnière ;

Considérant que l'information des acquéreurs et des locataires de biens immobiliers sur les risques naturels et technologiques majeurs doit faire l'objet d'une mise à jour suite à la publication au journal officiel de la république Française de l'arrêté interministériel du 27 juin 2018 portant délimitation des zones à potentiel radon du territoire français ;

ARRÊTE

ARTICLE 1 : L'arrêté préfectoral n°18-DDTM85-640 du 15 octobre 2018 est abrogé et remplacé, en toutes ses dispositions, par le présent arrêté.

ARTICLE 2 :

La commune de LA JAUDONNIERE est concernée par les risques suivants :

INSEE	NOM	PPR NATUREL PRESCRIT	PPR NATUREL APPROUVE	PPR NATUREL PRESCRIT POUR MODIFICATION OU REVISION	PPR TECHNOLOGIQUE PRESCRIT	PPR TECHNOLOGIQUE APPROUVE	ZONE DE SISMICITE	ZONE A POTENTIEL RADON	SECTEURS D'INFORMATION SUR LES SOLS
85115	LA JAUDONNIERE						3 (Modéré)	Catégorie 3	

Les éléments nécessaires à l'élaboration de l'état des risques pour l'information des acquéreurs et des locataires de biens immobiliers situés sur la commune sont consignés dans le dossier communal d'information annexé au présent arrêté.

Ce dossier communal d'information comprend :

- la liste des arrêtés portant ou ayant porté reconnaissance de l'état de catastrophe naturelle ou technologique sur le territoire de la commune ;
- la fiche communale d'information risques et pollution relative aux aléas naturels, miniers ou technologique, sismicité, potentiel radon et sols pollués ;
- la fiche descriptive sur le risque sismique ;
- la fiche descriptive sur le risque radon ;

Le dossier communal d'information est librement consultable en Préfecture (www.vendee.pref.gouv.fr/ial), Sous-Préfecture et Mairie concernée.

ARTICLE 3 :

Ces informations sont mises à jour au regard des conditions entraînant l'obligation d'annexer un état des risques naturels et technologiques en application du Code de l'Environnement (article L125-5).

ARTICLE 4 :

Le présent arrêté sera notifié au maire de LA JAUDONNIERE et au président de la chambre départementale et des notaires.

Cet arrêté fera l'objet d'un affichage en mairie durant une période minimale d'un mois et fera l'objet d'une mention au Recueil des Actes Administratifs (RAA) de la préfecture de Vendée.

ARTICLE 5 :

Le secrétaire général de la préfecture, le directeur de cabinet du préfet, les chefs de service régionaux et départementaux et le maire de la commune de LA JAUDONNIERE sont chargés, chacun en ce qui le concerne, de l'application du présent arrêté qui sera publié au recueil des actes administratifs de l'État dans le département.

ARTICLE 6 :

Le présent acte peut être contesté :

- par recours gracieux auprès de l'auteur de l'acte dans les deux mois suivant la notification ou la publication de la décision considérée, le silence gardé par l'administration pendant plus de deux mois sur la demande de recours gracieux emportant décision implicite de rejet qui peut elle-même être déférée au tribunal administratif de Nantes compétent dans un délai de deux mois ;
- par recours contentieux auprès du tribunal administratif de Nantes, compétent dans les deux mois suivant la notification ou la publication de la décision considérée, le délai de recours gracieux étant interruptif du délai de recours contentieux.

Fait à La Roche-sur-Yon, le **26 DEC. 2018**

Le Préfet,



Benoît BROCARD



PRÉFET DE LA VENDÉE

ARRETE PREFECTORAL N° 19-DDTM85-758 RELATIF A L'ÉTAT DES RISQUES NATURELS ET TECHNOLOGIQUES MAJEURS DE BIENS IMMOBILIERS SITUÉS SUR LA COMMUNE DE LA JONCHERE

**Le Préfet de la Vendée
Chevalier de la Légion d'Honneur
Chevalier de l'Ordre National du Mérite**

VU la loi n°2003-699 du 30 juillet 2003 relative à la prévention des risques technologiques et naturels et à la réparation des dommages ;

VU le code de l'environnement et ses articles L125-2 à L125-7, L562-2, L563-1, R125-10, R125-23 à R125-27 et R563-1 à R563-8 ;

VU le code de la santé publique et ses articles L1333-2 et R1333-29 ;

VU le code général des collectivités territoriales ;

VU le code de la construction et de l'habitation, notamment ses articles L271-4 et L271-5 ;

VU le décret n°2010-146 du 16 février 2010 modifiant le décret n°2004-374 du 29 avril 2004 relatif aux pouvoirs des préfets, à l'organisation et à l'action des services de l'État dans les régions et les départements ;

VU le décret n°2010-1254 du 22 octobre 2010 relatif à la prévention du risque sismique ;

VU le décret n°2010-1255 du 22 octobre 2010 portant délimitation des zones de sismicité du territoire français et modifié par le décret n°2015-5 du 6 janvier 2015 ;

VU l'arrêté interministériel du 27 juin 2018 portant délimitation des zones à potentiel radon du territoire français ;

VU l'arrêté ministériel du 13 juillet 2018 modifiant l'arrêté du 13 octobre 2005 portant définition du modèle d'imprimé pour l'établissement de l'état des risques naturels et technologiques ;

VU l'arrêté préfectoral n°18-DDTM85-640 du 15 octobre 2018 actualisant la liste des communes de Vendée pour lesquelles l'information des acquéreur et locataires de biens immobiliers est due au seul risque sismique de la commune de La Jonchère ;

Considérant que l'information des acquéreurs et des locataires de biens immobiliers sur les risques naturels et technologiques majeurs doit faire l'objet d'une mise à jour suite à la publication au journal officiel de la république Française de l'arrêté interministériel du 27 juin 2018 portant délimitation des zones à potentiel radon du territoire français ;

ARRÊTE

ARTICLE 1 : L'arrêté préfectoral n°18-DDTM85-640 du 15 octobre 2018 est abrogé et remplacé, en toutes ses dispositions, par le présent arrêté.

ARTICLE 2 :

La commune de LA JONCHERE est concernée par les risques suivants :

INSEE	NOM	PPR NATUREL PRESCRIT	PPR NATUREL APPROUVE	PPR NATUREL PRESCRIT POUR MODIFICATION OU REVISION	PPR TECHNOLOGIQUE PRESCRIT	PPR TECHNOLOGIQUE APPROUVE	ZONE DE SISMICITE	ZONE A POTENTIEL RADON	SECTEURS D'INFORMATION SUR LES SOLS
85116	LA JONCHERE						3 (Modéré)	Catégorie 1	

Les éléments nécessaires à l'élaboration de l'état des risques pour l'information des acquéreurs et des locataires de biens immobiliers situés sur la commune sont consignés dans le dossier communal d'information annexé au présent arrêté.

Ce dossier communal d'information comprend :

- la liste des arrêtés portant ou ayant porté reconnaissance de l'état de catastrophe naturelle ou technologique sur le territoire de la commune ;
- la fiche communale d'information risques et pollution relative aux aléas naturels, miniers ou technologique, sismicité, potentiel radon et sols pollués ;
- la fiche descriptive sur le risque sismique ;
- la fiche descriptive sur le risque radon ;

Le dossier communal d'information est librement consultable en Préfecture (www.vendee.pref.gouv.fr/ial), Sous-Préfecture et Mairie concernée.

ARTICLE 3 :

Ces informations sont mises à jour au regard des conditions entraînant l'obligation d'annexer un état des risques naturels et technologiques en application du Code de l'Environnement (article L125-5).

ARTICLE 4 :

Le présent arrêté sera notifié au maire de LA JONCHERE et au président de la chambre départementale et des notaires.

Cet arrêté fera l'objet d'un affichage en mairie durant une période minimale d'un mois et fera l'objet d'une mention au Recueil des Actes Administratifs (RAA) de la préfecture de Vendée.

ARTICLE 5 :

Le secrétaire général de la préfecture, le directeur de cabinet du préfet, les chefs de service régionaux et départementaux et le maire de la commune de LA JONCHERE sont chargés, chacun en ce qui le concerne, de l'application du présent arrêté qui sera publié au recueil des actes administratifs de l'État dans le département.

ARTICLE 6 :

Le présent acte peut être contesté :

- par recours gracieux auprès de l'auteur de l'acte dans les deux mois suivant la notification ou la publication de la décision considérée, le silence gardé par l'administration pendant plus de deux mois sur la demande de recours gracieux emportant décision implicite de rejet qui peut elle-même être déférée au tribunal administratif de Nantes compétent dans un délai de deux mois ;
- par recours contentieux auprès du tribunal administratif de Nantes, compétent dans les deux mois suivant la notification ou la publication de la décision considérée, le délai de recours gracieux étant interruptif du délai de recours contentieux.

Fait à La Roche-sur-Yon, le **26 DEC. 2018**

Le Préfet,



Benoît BROCARD



PRÉFET DE LA VENDÉE

ARRETE PREFECTORAL N° 19-DDTM85-759 RELATIF A L'ÉTAT DES RISQUES NATURELS ET TECHNOLOGIQUES MAJEURS DE BIENS IMMOBILIERS SITUÉS SUR LA COMMUNE DE LAIROUX

**Le Préfet de la Vendée
Chevalier de la Légion d'Honneur
Chevalier de l'Ordre National du Mérite**

VU la loi n°2003-699 du 30 juillet 2003 relative à la prévention des risques technologiques et naturels et à la réparation des dommages ;

VU le code de l'environnement et ses articles L125-2 à L125-7, L562-2, L563-1, R125-10, R125-23 à R125-27 et R563-1 à R563-8 ;

VU le code de la santé publique et ses articles L1333-2 et R1333-29 ;

VU le code général des collectivités territoriales ;

VU le code de la construction et de l'habitation, notamment ses articles L271-4 et L271-5 ;

VU le décret n°2010-146 du 16 février 2010 modifiant le décret n°2004-374 du 29 avril 2004 relatif aux pouvoirs des préfets, à l'organisation et à l'action des services de l'État dans les régions et les départements ;

VU le décret n°2010-1254 du 22 octobre 2010 relatif à la prévention du risque sismique ;

VU le décret n°2010-1255 du 22 octobre 2010 portant délimitation des zones de sismicité du territoire français et modifié par le décret n°2015-5 du 6 janvier 2015 ;

VU l'arrêté interministériel du 27 juin 2018 portant délimitation des zones à potentiel radon du territoire français ;

VU l'arrêté ministériel du 13 juillet 2018 modifiant l'arrêté du 13 octobre 2005 portant définition du modèle d'imprimé pour l'établissement de l'état des risques naturels et technologiques ;

VU l'arrêté préfectoral n°16-DDTM85-363 portant approbation du Plan de Prévention des Risques inondations (PPRi) du Lay Aval en date du 19 juillet 2016 ;

VU l'arrêté préfectoral n°17-DDTM85-225 du 19 mai 2017 relatif à l'état des risques naturels et technologique majeurs de bien immobiliers situés sur la commune de Lairoux ;

Considérant que l'information des acquéreurs et des locataires de biens immobiliers sur les risques naturels et technologiques majeurs doit faire l'objet d'une mise à jour suite à la publication au journal officiel de la république Française de l'arrêté interministériel du 27 juin 2018 portant délimitation des zones à potentiel radon du territoire français ;

ARRÊTE

ARTICLE 1 : L'arrêté préfectoral n°17-DDTM85-225 du 19 mai 2017 est abrogé et remplacé, en toutes ses dispositions, par le présent arrêté.

ARTICLE 2 :

La commune de LAIROUX est concernée par les risques suivants :

INSEE	NOM	PPR NATUREL PRESCRIT	PPR NATUREL APPROUVE	PPR NATUREL PRESCRIT POUR MODIFICATION OU REVISION	PPR TECHNOLOGIQUE PRESCRIT	PPR TECHNOLOGIQUE APPROUVE	ZONE DE SISMICITE	ZONE A POTENTIEL RADON	SECTEURS D'INFORMATION SUR LES SOLS
85117	LAIROUX		Inondation terrestre				3 (Modéré)	Catégorie I	

Les éléments nécessaires à l'élaboration de l'état des risques pour l'information des acquéreurs et des locataires de biens immobiliers situés sur la commune sont consignés dans le dossier communal d'information annexé au présent arrêté.

Ce dossier communal d'information comprend :

- la liste des arrêtés portant ou ayant porté reconnaissance de l'état de catastrophe naturelle ou technologique sur le territoire de la commune ;
- la fiche communale d'information risques et pollution relative aux aléas naturels, miniers ou technologique, sismicité, potentiel radon et sols pollués ;
- la fiche descriptive sur le risque sismique ;
- la fiche descriptive sur le risque radon ;
- les cartographies du zonage réglementaire du PPRi du Lay Aval sur la commune.

Le dossier communal d'information est librement consultable en Préfecture (www.vendee.pref.gouv.fr/ial), Sous-Préfecture et Mairie concernée.

ARTICLE 3 :

Ces informations sont mises à jour au regard des conditions entraînant l'obligation d'annexer un état des risques naturels et technologiques en application du Code de l'Environnement (article L125-5).

ARTICLE 4 :

Le présent arrêté sera notifié au maire de LAIROUX et au président de la chambre départementale et des notaires.

Cet arrêté fera l'objet d'un affichage en mairie durant une période minimale d'un mois et fera l'objet d'une mention au Recueil des Actes Administratifs (RAA) de la préfecture de Vendée.

ARTICLE 5 :

Le secrétaire général de la préfecture, le directeur de cabinet du préfet, les chefs de service régionaux et départementaux et le maire de la commune de LAIROUX sont chargés, chacun en ce qui le concerne, de l'application du présent arrêté qui sera publié au recueil des actes administratifs de l'État dans le département.

ARTICLE 6 :

Le présent acte peut être contesté :

– par recours gracieux auprès de l'auteur de l'acte dans les deux mois suivant la notification ou la publication de la décision considérée, le silence gardé par l'administration pendant plus de deux mois sur la demande de recours gracieux emportant décision implicite de rejet qui peut elle-même être déférée au tribunal administratif de Nantes compétent dans un délai de deux mois ;

– par recours contentieux auprès du tribunal administratif de Nantes, compétent dans les deux mois suivant la notification ou la publication de la décision considérée, le délai de recours gracieux étant interruptif du délai de recours contentieux.

Fait à La Roche-sur-Yon, le **26 DEC. 2010**

Le Préfet,



Benoît BROCARD



PRÉFET DE LA VENDÉE

ARRETE PREFECTORAL N° 19-DDTM85-760 RELATIF A L'ÉTAT DES RISQUES NATURELS ET TECHNOLOGIQUES MAJEURS DE BIENS IMMOBILIERS SITUÉS SUR LA COMMUNE DE LANDERONDE

**Le Préfet de la Vendée
Chevalier de la Légion d'Honneur
Chevalier de l'Ordre National du Mérite**

VU la loi n°2003-699 du 30 juillet 2003 relative à la prévention des risques technologiques et naturels et à la réparation des dommages ;

VU le code de l'environnement et ses articles L125-2 à L125-7, L562-2, L563-1, R125-10, R125-23 à R125-27 et R563-1 à R563-8 ;

VU le code de la santé publique et ses articles L1333-2 et R1333-29 ;

VU le code général des collectivités territoriales ;

VU le code de la construction et de l'habitation, notamment ses articles L271-4 et L271-5 ;

VU le décret n°2010-146 du 16 février 2010 modifiant le décret n°2004-374 du 29 avril 2004 relatif aux pouvoirs des préfets, à l'organisation et à l'action des services de l'État dans les régions et les départements ;

VU le décret n°2010-1254 du 22 octobre 2010 relatif à la prévention du risque sismique ;

VU le décret n°2010-1255 du 22 octobre 2010 portant délimitation des zones de sismicité du territoire français et modifié par le décret n°2015-5 du 6 janvier 2015 ;

VU l'arrêté interministériel du 27 juin 2018 portant délimitation des zones à potentiel radon du territoire français ;

VU l'arrêté ministériel du 13 juillet 2018 modifiant l'arrêté du 13 octobre 2005 portant définition du modèle d'imprimé pour l'établissement de l'état des risques naturels et technologiques ;

VU l'arrêté préfectoral n°18-DDTM85-640 du 15 octobre 2018 actualisant la liste des communes de Vendée pour lesquelles l'information des acquéreur et locataires de biens immobiliers est due au seul risque sismique de la commune de Landeronde ;

Considérant que l'information des acquéreurs et des locataires de biens immobiliers sur les risques naturels et technologiques majeurs doit faire l'objet d'une mise à jour suite à la publication au journal officiel de la république Française de l'arrêté interministériel du 27 juin 2018 portant délimitation des zones à potentiel radon du territoire français ;

ARRÊTE

ARTICLE 1 : L'arrêté préfectoral n°18-DDTM85-640 du 15 octobre 2018 est abrogé et remplacé, en toutes ses dispositions, par le présent arrêté.

ARTICLE 2 :

La commune de LANDERONDE est concernée par les risques suivants :

INSEE	NOM	PPR NATUREL PRESCRIT	PPR NATUREL APPROUVE	PPR NATUREL PRESCRIT POUR MODIFICATION OU REVISION	PPR TECHNOLOGIQUE PRESCRIT	PPR TECHNOLOGIQUE APPROUVE	ZONE DE SISMICITE	ZONE A POTENTIEL RADON	SECTEURS D'INFORMATION SUR LES SOLS
85118	LANDERONDE						3 (Modéré)	Catégorie 3	

Les éléments nécessaires à l'élaboration de l'état des risques pour l'information des acquéreurs et des locataires de biens immobiliers situés sur la commune sont consignés dans le dossier communal d'information annexé au présent arrêté.

Ce dossier communal d'information comprend :

- la liste des arrêtés portant ou ayant porté reconnaissance de l'état de catastrophe naturelle ou technologique sur le territoire de la commune ;
- la fiche communale d'information risques et pollution relative aux aléas naturels, miniers ou technologique, sismicité, potentiel radon et sols pollués ;
- la fiche descriptive sur le risque sismique ;
- la fiche descriptive sur le risque radon ;

Le dossier communal d'information est librement consultable en Préfecture (www.vendee.pref.gouv.fr/ial), Sous-Préfecture et Mairie concernée.

ARTICLE 3 :

Ces informations sont mises à jour au regard des conditions entraînant l'obligation d'annexer un état des risques naturels et technologiques en application du Code de l'Environnement (article L125-5).

ARTICLE 4 :

Le présent arrêté sera notifié au maire de LANDERONDE et au président de la chambre départementale et des notaires.

Cet arrêté fera l'objet d'un affichage en mairie durant une période minimale d'un mois et fera l'objet d'une mention au Recueil des Actes Administratifs (RAA) de la préfecture de Vendée.

ARTICLE 5 :

Le secrétaire général de la préfecture, le directeur de cabinet du préfet, les chefs de service régionaux et départementaux et le maire de la commune de LANDERONDE sont chargés, chacun en ce qui le concerne, de l'application du présent arrêté qui sera publié au recueil des actes administratifs de l'État dans le département.

ARTICLE 6 :


Le présent acte peut être contesté :

– par recours gracieux auprès de l’auteur de l’acte dans les deux mois suivant la notification ou la publication de la décision considérée, le silence gardé par l’administration pendant plus de deux mois sur la demande de recours gracieux emportant décision implicite de rejet qui peut elle-même être déférée au tribunal administratif de Nantes compétent dans un délai de deux mois ;

– par recours contentieux auprès du tribunal administratif de Nantes, compétent dans les deux mois suivant la notification ou la publication de la décision considérée, le délai de recours gracieux étant interruptif du délai de recours contentieux.

Fait à La Roche-sur-Yon, le **26 DEC. 2019**.

Le Préfet,



Benoît **BROCART**



PRÉFET DE LA VENDÉE

ARRETE PREFECTORAL N° 19-DDTM85-793 RELATIF A L'ÉTAT DES RISQUES NATURELS ET TECHNOLOGIQUES MAJEURS DE BIENS IMMOBILIERS SITUÉS SUR LA COMMUNE DE LA GENETOUZE

**Le Préfet de la Vendée
Chevalier de la Légion d'Honneur
Chevalier de l'Ordre National du Mérite**

VU la loi n°2003-699 du 30 juillet 2003 relative à la prévention des risques technologiques et naturels et à la réparation des dommages ;

VU le code de l'environnement et ses articles L125-2 à L125-7, L562-2, L563-1, R125-10, R125-23 à R125-27 et R563-1 à R563-8 ;

VU le code de la santé publique et ses articles L1333-2 et R1333-29 ;

VU le code général des collectivités territoriales ;

VU le code de la construction et de l'habitation, notamment ses articles L271-4 et L271-5 ;

VU le décret n°2010-146 du 16 février 2010 modifiant le décret n°2004-374 du 29 avril 2004 relatif aux pouvoirs des préfets, à l'organisation et à l'action des services de l'État dans les régions et les départements ;

VU le décret n°2010-1254 du 22 octobre 2010 relatif à la prévention du risque sismique ;

VU le décret n°2010-1255 du 22 octobre 2010 portant délimitation des zones de sismicité du territoire français et modifié par le décret n°2015-5 du 6 janvier 2015 ;

VU l'arrêté interministériel du 27 juin 2018 portant délimitation des zones à potentiel radon du territoire français ;

VU l'arrêté du ministère des solidarités et de la santé du 20 février 2019 relatif aux informations et aux recommandations sanitaires à diffuser à la population en vue de prévenir les effets d'une exposition au radon dans les immeubles bâtis ;

VU l'arrêté ministériel du 13 juillet 2018 modifiant l'arrêté du 13 octobre 2005 portant définition du modèle d'imprimé pour l'établissement de l'état des risques naturels et technologiques ;

VU l'arrêté préfectoral n°18-DDTM85-640 du 15 octobre 2018 actualisant la liste des communes de Vendée pour lesquelles l'information des acquéreurs locataires de biens immobiliers est due au seul risque sismique dont la commune de La Génétouze ;

Considérant que l'information des acquéreurs et des locataires de biens immobiliers sur les risques naturels et technologiques majeurs doit faire l'objet d'une mise à jour suite à la publication au journal officiel de la république Française de l'arrêté interministériel du 27 juin 2018 portant délimitation des zones à potentiel radon du territoire français ;

ARRÊTE

ARTICLE 1 : L'arrêté préfectoral n° 18-DDTM85-640 du 15 octobre 2018 est abrogé et remplacé, en toutes ses dispositions, par le présent arrêté.

ARTICLE 2 :

La commune de **LA GENETOUZE** est concernée par les risques suivants :

INSEE	NOM	PPR NATUREL PRESCRIT	PPR NATUREL APPROUVE	PPR NATUREL PRESCRIT POUR MODIFICATION OU REVISION	PPR TECHNOLOGIQUE PRESCRIT	PPR TECHNOLOGIQUE APPROUVE	ZONE DE SISMICITE	ZONE A POTENTIEL RADON	SECTEURS D'INFORMATION SUR LES SOLS
85098	LA GENETOUZE						3 (Modéré)	Catégorie 3	

Les éléments nécessaires à l'élaboration de l'état des risques pour l'information des acquéreurs et des locataires de biens immobiliers situés sur la commune sont consignés dans le dossier communal d'information annexé au présent arrêté.

Ce dossier communal d'information comprend :

- la liste des arrêtés portant ou ayant porté reconnaissance de l'état de catastrophe naturelle ou technologique sur le territoire de la commune ;
- la fiche communale d'information risques et pollution relative aux aléas naturels, miniers ou technologique, sismicité, potentiel radon et sols pollués ;
- la fiche descriptive sur le risque sismique ;
- la fiche descriptive sur le risque radon ;

Le dossier communal d'information est librement consultable en Préfecture (www.vendee.pref.gouv.fr/ial), Sous-Préfecture et Mairie concernée.

ARTICLE 3 :

Ces informations sont mises à jour au regard des conditions entraînant l'obligation d'annexer un état des risques naturels et technologiques en application du Code de l'Environnement (article L125-5).

ARTICLE 4 :

Le présent arrêté sera notifié au maire de LA GENETOUZE et au président de la chambre départementale et des notaires.

Cet arrêté fera l'objet d'un affichage en mairie durant une période minimale d'un mois et fera l'objet d'une mention au Recueil des Actes Administratifs (RAA) de la préfecture de Vendée.

ARTICLE 5 :

Le secrétaire général de la préfecture, le directeur de cabinet du préfet, les chefs de service régionaux et départementaux et le maire de la commune de LA GENETOUZE sont chargés, chacun en ce qui le concerne, de l'application du présent arrêté qui sera publié au recueil des actes administratifs de l'État dans le département.

ARTICLE 6 :

Le présent acte peut être contesté :

– par recours gracieux auprès de l'auteur de l'acte dans les deux mois suivant la notification ou la publication de la décision considérée, le silence gardé par l'administration pendant plus de deux mois sur la demande de recours gracieux emportant décision implicite de rejet qui peut elle-même être déférée au tribunal administratif de Nantes compétent dans un délai de deux mois ;

– par recours contentieux auprès du tribunal administratif de Nantes, compétent dans les deux mois suivant la notification ou la publication de la décision considérée, le délai de recours gracieux étant interruptif du délai de recours contentieux.

Fait à La Roche-sur-Yon, le 26 DEC. 2019

Le Préfet,



Benoît BROCARD



PRÉFET DE LA VENDÉE

ARRETE PREFECTORAL N° 19-DDTM85-794 RELATIF A L'ÉTAT DES RISQUES NATURELS ET TECHNOLOGIQUES MAJEURS DE BIENS IMMOBILIERS SITUÉS SUR LA COMMUNE DU GIROUARD

**Le Préfet de la Vendée
Chevalier de la Légion d'Honneur
Chevalier de l'Ordre National du Mérite**

VU la loi n°2003-699 du 30 juillet 2003 relative à la prévention des risques technologiques et naturels et à la réparation des dommages ;

VU le code de l'environnement et ses articles L125-2 à L125-7, L562-2, L563-1, R125-10, R125-23 à R125-27 et R563-1 à R563-8 ;

VU le code de la santé publique et ses articles L1333-2 et R1333-29 ;

VU le code général des collectivités territoriales ;

VU le code de la construction et de l'habitation, notamment ses articles L271-4 et L271-5 ;

VU le décret n°2010-146 du 16 février 2010 modifiant le décret n°2004-374 du 29 avril 2004 relatif aux pouvoirs des préfets, à l'organisation et à l'action des services de l'État dans les régions et les départements ;

VU le décret n°2010-1254 du 22 octobre 2010 relatif à la prévention du risque sismique ;

VU le décret n°2010-1255 du 22 octobre 2010 portant délimitation des zones de sismicité du territoire français et modifié par le décret n°2015-5 du 6 janvier 2015 ;

VU l'arrêté interministériel du 27 juin 2018 portant délimitation des zones à potentiel radon du territoire français ;

VU l'arrêté du ministère des solidarités et de la santé du 20 février 2019 relatif aux informations et aux recommandations sanitaires à diffuser à la population en vue de prévenir les effets d'une exposition au radon dans les immeubles bâtis ;

VU l'arrêté ministériel du 13 juillet 2018 modifiant l'arrêté du 13 octobre 2005 portant définition du modèle d'imprimé pour l'établissement de l'état des risques naturels et technologiques ;

VU l'arrêté préfectoral n°18-DDTM85-640 du 15 octobre 2018 actualisant la liste des communes de Vendée pour lesquelles l'information des acquéreurs locataires de biens immobiliers est due au seul risque sismique dont la commune du Girouard ;

Considérant que l'information des acquéreurs et des locataires de biens immobiliers sur les risques naturels et technologiques majeurs doit faire l'objet d'une mise à jour suite à la publication au journal officiel de la république Française de l'arrêté interministériel du 27 juin 2018 portant délimitation des zones à potentiel radon du territoire français ;

ARRÊTE

ARTICLE 1 : L'arrêté préfectoral n° 18-DDTM85-640 du 15 octobre 2018 est abrogé et remplacé, en toutes ses dispositions, par le présent arrêté.

ARTICLE 2 :

La commune du GIROUARD est concernée par les risques suivants :

INSEE	NOM	PPR NATUREL PRESCRIT	PPR NATUREL APPROUVE	PPR NATUREL PRESCRIT POUR MODIFICATION OU REVISION	FPR TECHNOLOGIQUE PRESCRIT	FPR TECHNOLOGIQUE APPROUVE	ZONE DE SISMICITE	ZONE A POTENTIEL RADON	SECTEURS D'INFORMATION SUR LES SOLS
85099	LE GIROUARD						3 (Modéré)	Catégorie 1	

Les éléments nécessaires à l'élaboration de l'état des risques pour l'information des acquéreurs et des locataires de biens immobiliers situés sur la commune sont consignés dans le dossier communal d'information annexé au présent arrêté.

Ce dossier communal d'information comprend :

- la liste des arrêtés portant ou ayant porté reconnaissance de l'état de catastrophe naturelle ou technologique sur le territoire de la commune ;
- la fiche communale d'information risques et pollution relative aux aléas naturels, miniers ou technologique, sismicité, potentiel radon et sols pollués ;
- la fiche descriptive sur le risque sismique ;
- la fiche descriptive sur le risque radon ;

Le dossier communal d'information est librement consultable en Préfecture (www.vendee.pref.gouv.fr/ial), Sous-Préfecture et Mairie concernée.

ARTICLE 3 :

Ces informations sont mises à jour au regard des conditions entraînant l'obligation d'annexer un état des risques naturels et technologiques en application du Code de l'Environnement (article L125-5).

ARTICLE 4 :

Le présent arrêté sera notifié au maire du GIROUARD et au président de la chambre départementale et des notaires.

Cet arrêté fera l'objet d'un affichage en mairie durant une période minimale d'un mois et fera l'objet d'une mention au Recueil des Actes Administratifs (RAA) de la préfecture de Vendée.

ARTICLE 5 :

Le secrétaire général de la préfecture, le directeur de cabinet du préfet, les chefs de service régionaux et départementaux et le maire de la commune du GIROUARD sont chargés, chacun en ce qui le concerne, de l'application du présent arrêté qui sera publié au recueil des actes administratifs de l'État dans le département.

ARTICLE 6 :

Le présent acte peut être contesté :

- par recours gracieux auprès de l'auteur de l'acte dans les deux mois suivant la notification ou la publication de la décision considérée, le silence gardé par l'administration pendant plus de deux mois sur la demande de recours gracieux emportant décision implicite de rejet qui peut elle-même être déférée au tribunal administratif de Nantes compétent dans un délai de deux mois ;
- par recours contentieux auprès du tribunal administratif de Nantes, compétent dans les deux mois suivant la notification ou la publication de la décision considérée, le délai de recours gracieux étant interruptif du délai de recours contentieux.

Fait à La Roche-sur-Yon, le **26 DEC. 2019**

Le Préfet,


Benoît BROCARD



PRÉFET DE LA VENDÉE

**ARRETE PREFECTORAL N° 19-DDTM85-795 RELATIF A L'ÉTAT DES RISQUES
NATURELS ET TECHNOLOGIQUES MAJEURS DE BIENS IMMOBILIERS SITUÉS
SUR LA COMMUNE DE GIVRAND**

**Le Préfet de la Vendée
Chevalier de la Légion d'Honneur
Chevalier de l'Ordre National du Mérite**

VU la loi n°2003-699 du 30 juillet 2003 relative à la prévention des risques technologiques et naturels et à la réparation des dommages ;

VU le code de l'environnement et ses articles L125-2 à L125-7, L562-2, L563-1, R125-10, R125-23 à R125-27 et R563-1 à R563-8 ;

VU le code de la santé publique et ses articles L1333-2 et R1333-29 ;

VU le code général des collectivités territoriales ;

VU le code de la construction et de l'habitation, notamment ses articles L271-4 et L271-5 ;

VU le décret n°2010-146 du 16 février 2010 modifiant le décret n°2004-374 du 29 avril 2004 relatif aux pouvoirs des préfets, à l'organisation et à l'action des services de l'État dans les régions et les départements ;

VU le décret n°2010-1254 du 22 octobre 2010 relatif à la prévention du risque sismique ;

VU le décret n°2010-1255 du 22 octobre 2010 portant délimitation des zones de sismicité du territoire français et modifié par le décret n°2015-5 du 6 janvier 2015 ;

VU l'arrêté interministériel du 27 juin 2018 portant délimitation des zones à potentiel radon du territoire français ;

VU l'arrêté du ministère des solidarités et de la santé du 20 février 2019 relatif aux informations et aux recommandations sanitaires à diffuser à la population en vue de prévenir les effets d'une exposition au radon dans les immeubles bâtis ;

VU l'arrêté ministériel du 13 juillet 2018 modifiant l'arrêté du 13 octobre 2005 portant définition du modèle d'imprimé pour l'établissement de l'état des risques naturels et technologiques ;

VU l'arrêté préfectoral n°18-DDTM85-640 du 15 octobre 2018 actualisant la liste des communes de Vendée pour lesquelles l'information des acquéreurs locataires de biens immobiliers est due au seul risque sismique dont la commune de Givrand ;

Considérant que l'information des acquéreurs et des locataires de biens immobiliers sur les risques naturels et technologiques majeurs doit faire l'objet d'une mise à jour suite à la publication au journal officiel de la république Française de l'arrêté interministériel du 27 juin 2018 portant délimitation des zones à potentiel radon du territoire français ;

ARRÊTE

ARTICLE 1 : L'arrêté préfectoral n° 18-DDTM85-640 du 15 octobre 2018 est abrogé et remplacé, en toutes ses dispositions, par le présent arrêté.

ARTICLE 2 :

La commune de **GIVRAND** est concernée par les risques suivants :

INSEE	NOM	PPR NATUREL PRESCRIT	PPR NATUREL APPROUVE	PPR NATUREL PRESCRIT POUR MODIFICATION OU REVISION	PPR TECHNOLOGIQUE PRESCRIT	PPR TECHNOLOGIQUE APPROUVE	ZONE DE SISMICITE	ZONE A POTENTIEL RADON	SECTEURS D'INFORMATION SUR LES SOLS
85100	GIVRAND						3 (Modéré)	Catégorie 3	

Les éléments nécessaires à l'élaboration de l'état des risques pour l'information des acquéreurs et des locataires de biens immobiliers situés sur la commune sont consignés dans le dossier communal d'information annexé au présent arrêté.

Ce dossier communal d'information comprend :

- la liste des arrêtés portant ou ayant porté reconnaissance de l'état de catastrophe naturelle ou technologique sur le territoire de la commune ;
- la fiche communale d'information risques et pollution relative aux aléas naturels, miniers ou technologique, sismicité, potentiel radon et sols pollués ;
- la fiche descriptive sur le risque sismique ;
- la fiche descriptive sur le risque radon ;

Le dossier communal d'information est librement consultable en Préfecture (www.vendee.pref.gouv.fr/ial), Sous-Préfecture et Mairie concernée.

ARTICLE 3 :

Ces informations sont mises à jour au regard des conditions entraînant l'obligation d'annexer un état des risques naturels et technologiques en application du Code de l'Environnement (article L125-5).

ARTICLE 4 :

Le présent arrêté sera notifié au maire de GIVRAND et au président de la chambre départementale et des notaires.

Cet arrêté fera l'objet d'un affichage en mairie durant une période minimale d'un mois et fera l'objet d'une mention au Recueil des Actes Administratifs (RAA) de la préfecture de Vendée.

ARTICLE 5 :

Le secrétaire général de la préfecture, le directeur de cabinet du préfet, les chefs de service régionaux et départementaux et le maire de la commune de GIVRAND sont chargés, chacun en ce qui le concerne, de l'application du présent arrêté qui sera publié au recueil des actes administratifs de l'État dans le département.

ARTICLE 6 :

Le présent acte peut être contesté :

– par recours gracieux auprès de l'auteur de l'acte dans les deux mois suivant la notification ou la publication de la décision considérée, le silence gardé par l'administration pendant plus de deux mois sur la demande de recours gracieux emportant décision implicite de rejet qui peut elle-même être déférée au tribunal administratif de Nantes compétent dans un délai de deux mois ;

– par recours contentieux auprès du tribunal administratif de Nantes, compétent dans les deux mois suivant la notification ou la publication de la décision considérée, le délai de recours gracieux étant interruptif du délai de recours contentieux.

Fait à La Roche-sur-Yon, le 26 DEC. 2018

Le Préfet,



Benoît BROCARD



PRÉFET DE LA VENDÉE

ARRETE PREFECTORAL N° 19-DDTM85-796 RELATIF A L'ÉTAT DES RISQUES NATURELS ET TECHNOLOGIQUES MAJEURS DE BIENS IMMOBILIERS SITUÉS SUR LA COMMUNE DU GIVRE

**Le Préfet de la Vendée
Chevalier de la Légion d'Honneur
Chevalier de l'Ordre National du Mérite**

VU la loi n°2003-699 du 30 juillet 2003 relative à la prévention des risques technologiques et naturels et à la réparation des dommages ;

VU le code de l'environnement et ses articles L125-2 à L125-7, L562-2, L563-1, R125-10, R125-23 à R125-27 et R563-1 à R563-8 ;

VU le code de la santé publique et ses articles L1333-2 et R1333-29 ;

VU le code général des collectivités territoriales ;

VU le code de la construction et de l'habitation, notamment ses articles L271-4 et L271-5 ;

VU le décret n°2010-146 du 16 février 2010 modifiant le décret n°2004-374 du 29 avril 2004 relatif aux pouvoirs des préfets, à l'organisation et à l'action des services de l'État dans les régions et les départements ;

VU le décret n°2010-1254 du 22 octobre 2010 relatif à la prévention du risque sismique ;

VU le décret n°2010-1255 du 22 octobre 2010 portant délimitation des zones de sismicité du territoire français et modifié par le décret n°2015-5 du 6 janvier 2015 ;

VU l'arrêté interministériel du 27 juin 2018 portant délimitation des zones à potentiel radon du territoire français ;

VU l'arrêté du ministère des solidarités et de la santé du 20 février 2019 relatif aux informations et aux recommandations sanitaires à diffuser à la population en vue de prévenir les effets d'une exposition au radon dans les immeubles bâtis ;

VU l'arrêté ministériel du 13 juillet 2018 modifiant l'arrêté du 13 octobre 2005 portant définition du modèle d'imprimé pour l'établissement de l'état des risques naturels et technologiques ;

VU l'arrêté préfectoral n°18-DDTM85-640 du 15 octobre 2018 actualisant la liste des communes de Vendée pour lesquelles l'information des acquéreurs locataires de biens immobiliers est due au seul risque sismique dont la commune du Givre ;

Considérant que l'information des acquéreurs et des locataires de biens immobiliers sur les risques naturels et technologiques majeurs doit faire l'objet d'une mise à jour suite à la publication au journal officiel de la république Française de l'arrêté interministériel du 27 juin 2018 portant délimitation des zones à potentiel radon du territoire français ;

ARRÊTE

ARTICLE 1 : L'arrêté préfectoral n° 18-DDTM85-640 du 15 octobre 2018 est abrogé et remplacé, en toutes ses dispositions, par le présent arrêté.

ARTICLE 2 :

La commune du **GIVRE** est concernée par les risques suivants :

INSEE	NOM	PPR NATUREL PRESCRIT	PPR NATUREL APPROUVE	PPR NATUREL PRESCRIT POUR MODIFICATION OU REVISION	PPR TECHNOLOGIQUE PRESCRIT	PPR TECHNOLOGIQUE APPROUVE	ZONE DE SISMICITE	ZONE A POTENTIEL RADON	SECTEURS D'INFORMATION SUR LES SOLS
85101	LE GIVRE						3 (Modéré)	Catégorie 3	

Les éléments nécessaires à l'élaboration de l'état des risques pour l'information des acquéreurs et des locataires de biens immobiliers situés sur la commune sont consignés dans le dossier communal d'information annexé au présent arrêté.

Ce dossier communal d'information comprend :

- la liste des arrêtés portant ou ayant porté reconnaissance de l'état de catastrophe naturelle ou technologique sur le territoire de la commune ;
- la fiche communale d'information risques et pollution relative aux aléas naturels, miniers ou technologique, sismicité, potentiel radon et sols pollués ;
- la fiche descriptive sur le risque sismique ;
- la fiche descriptive sur le risque radon ;

Le dossier communal d'information est librement consultable en Préfecture (www.vendee.pref.gouv.fr/ial), Sous-Préfecture et Mairie concernée.

ARTICLE 3 :

Ces informations sont mises à jour au regard des conditions entraînant l'obligation d'annexer un état des risques naturels et technologiques en application du Code de l'Environnement (article L125-5).

ARTICLE 4 :

Le présent arrêté sera notifié au maire du GIVRE et au président de la chambre départementale et des notaires.

Cet arrêté fera l'objet d'un affichage en mairie durant une période minimale d'un mois et fera l'objet d'une mention au Recueil des Actes Administratifs (RAA) de la préfecture de Vendée.

ARTICLE 5 :

Le secrétaire général de la préfecture, le directeur de cabinet du préfet, les chefs de service régionaux et départementaux et le maire de la commune du GIVRE sont chargés, chacun en ce qui le concerne, de l'application du présent arrêté qui sera publié au recueil des actes administratifs de l'État dans le département.

ARTICLE 6 :

Le présent acte peut être contesté :

– par recours gracieux auprès de l'auteur de l'acte dans les deux mois suivant la notification ou la publication de la décision considérée, le silence gardé par l'administration pendant plus de deux mois sur la demande de recours gracieux emportant décision implicite de rejet qui peut elle-même être déférée au tribunal administratif de Nantes compétent dans un délai de deux mois ;

– par recours contentieux auprès du tribunal administratif de Nantes, compétent dans les deux mois suivant la notification ou la publication de la décision considérée, le délai de recours gracieux étant interruptif du délai de recours contentieux.

Fait à La Roche-sur-Yon, le 26 DEC. 2019

Le Préfet,


Benoît BROCARD



PRÉFET DE LA VENDÉE

ARRETE PREFECTORAL N° 19-DDTM85-797 RELATIF A L'ÉTAT DES RISQUES NATURELS ET TECHNOLOGIQUES MAJEURS DE BIENS IMMOBILIERS SITUÉS SUR LA COMMUNE DE GRAND'LANDES

**Le Préfet de la Vendée
Chevalier de la Légion d'Honneur
Chevalier de l'Ordre National du Mérite**

VU la loi n°2003-699 du 30 juillet 2003 relative à la prévention des risques technologiques et naturels et à la réparation des dommages ;

VU le code de l'environnement et ses articles L125-2 à L125-7, L562-2, L563-1, R125-10, R125-23 à R125-27 et R563-1 à R563-8 ;

VU le code de la santé publique et ses articles L1333-2 et R1333-29 ;

VU le code général des collectivités territoriales ;

VU le code de la construction et de l'habitation, notamment ses articles L271-4 et L271-5 ;

VU le décret n°2010-146 du 16 février 2010 modifiant le décret n°2004-374 du 29 avril 2004 relatif aux pouvoirs des préfets, à l'organisation et à l'action des services de l'État dans les régions et les départements ;

VU le décret n°2010-1254 du 22 octobre 2010 relatif à la prévention du risque sismique ;

VU le décret n°2010-1255 du 22 octobre 2010 portant délimitation des zones de sismicité du territoire français et modifié par le décret n°2015-5 du 6 janvier 2015 ;

VU l'arrêté interministériel du 27 juin 2018 portant délimitation des zones à potentiel radon du territoire français ;

VU l'arrêté du ministère des solidarités et de la santé du 20 février 2019 relatif aux informations et aux recommandations sanitaires à diffuser à la population en vue de prévenir les effets d'une exposition au radon dans les immeubles bâtis ;

VU l'arrêté ministériel du 13 juillet 2018 modifiant l'arrêté du 13 octobre 2005 portant définition du modèle d'imprimé pour l'établissement de l'état des risques naturels et technologiques ;

VU l'arrêté préfectoral n°18-DDTM85-640 du 15 octobre 2018 actualisant la liste des communes de Vendée pour lesquelles l'information des acquéreurs locataires de biens immobiliers est due au seul risque sismique dont la commune de Grand'Landes ;

Considérant que l'information des acquéreurs et des locataires de biens immobiliers sur les risques naturels et technologiques majeurs doit faire l'objet d'une mise à jour suite à la publication au journal officiel de la république Française de l'arrêté interministériel du 27 juin 2018 portant délimitation des zones à potentiel radon du territoire français :

ARRÊTE

ARTICLE 1 : L'arrêté préfectoral n° 18-DDTM85-640 du 15 octobre 2018 est abrogé et remplacé, en toutes ses dispositions, par le présent arrêté.

ARTICLE 2 :

La commune de **GRAND'LANDES** est concernée par les risques suivants :

INSEE	NOM	PPR NATUREL PRESCRIT	PPR NATUREL APPROUVE	PPR NATUREL PRESCRIT POUR MODIFICATION OU REVISION	PPR TECHNOLOGIQUE PRESCRIT	PPR TECHNOLOGIQUE APPROUVE	ZONE DE SISMICITE	ZONE A POTENTIEL RADON	SECTEURS D'INFORMATION SUR LES SOLS
85102	GRAND'LANDES						3 (Modéré)	Catégorie 3	

Les éléments nécessaires à l'élaboration de l'état des risques pour l'information des acquéreurs et des locataires de biens immobiliers situés sur la commune sont consignés dans le dossier communal d'information annexé au présent arrêté.

Ce dossier communal d'information comprend :

- la liste des arrêtés portant ou ayant porté reconnaissance de l'état de catastrophe naturelle ou technologique sur le territoire de la commune ;
- la fiche communale d'information risques et pollution relative aux aléas naturels, miniers ou technologique, sismicité, potentiel radon et sols pollués ;
- la fiche descriptive sur le risque sismique ;
- la fiche descriptive sur le risque radon ;

Le dossier communal d'information est librement consultable en Préfecture (www.vendee.pref.gouv.fr/ial), Sous-Préfecture et Mairie concernée.

ARTICLE 3 :

Ces informations sont mises à jour au regard des conditions entraînant l'obligation d'annexer un état des risques naturels et technologiques en application du Code de l'Environnement (article L125-5).

ARTICLE 4 :

Le présent arrêté sera notifié au maire de GRAND'LANDES et au président de la chambre départementale et des notaires.

Cet arrêté fera l'objet d'un affichage en mairie durant une période minimale d'un mois et fera l'objet d'une mention au Recueil des Actes Administratifs (RAA) de la préfecture de Vendée.

ARTICLE 5 :

Le secrétaire général de la préfecture, le directeur de cabinet du préfet, les chefs de service régionaux et départementaux et le maire de la commune de GRAND'LANDES sont chargés, chacun en ce qui le concerne, de l'application du présent arrêté qui sera publié au recueil des actes administratifs de l'État dans le département.

ARTICLE 6 :

Le présent acte peut être contesté :

– par recours gracieux auprès de l'auteur de l'acte dans les deux mois suivant la notification ou la publication de la décision considérée, le silence gardé par l'administration pendant plus de deux mois sur la demande de recours gracieux emportant décision implicite de rejet qui peut elle-même être déférée au tribunal administratif de Nantes compétent dans un délai de deux mois ;

– par recours contentieux auprès du tribunal administratif de Nantes, compétent dans les deux mois suivant la notification ou la publication de la décision considérée, le délai de recours gracieux étant interruptif du délai de recours contentieux.

Fait à La Roche-sur-Yon, le

26 DEC. 2019

Le Préfet,



Benoît BROCARD



PRÉFET DE LA VENDÉE

**ARRETE PREFECTORAL N° 19-DDTM85-798 RELATIF A L'ÉTAT DES RISQUES
NATURELS ET TECHNOLOGIQUES MAJEURS DE BIENS IMMOBILIERS SITUÉS
SUR LA COMMUNE DE GROSBREUIL**

**Le Préfet de la Vendée
Chevalier de la Légion d'Honneur
Chevalier de l'Ordre National du Mérite**

VU la loi n°2003-699 du 30 juillet 2003 relative à la prévention des risques technologiques et naturels et à la réparation des dommages ;

VU le code de l'environnement et ses articles L125-2 à L125-7, L562-2, L563-1, R125-10, R125-23 à R125-27 et R563-1 à R563-8 ;

VU le code de la santé publique et ses articles L1333-2 et R1333-29 ;

VU le code général des collectivités territoriales ;

VU le code de la construction et de l'habitation, notamment ses articles L271-4 et L271-5 ;

VU le décret n°2010-146 du 16 février 2010 modifiant le décret n°2004-374 du 29 avril 2004 relatif aux pouvoirs des préfets, à l'organisation et à l'action des services de l'État dans les régions et les départements ;

VU le décret n°2010-1254 du 22 octobre 2010 relatif à la prévention du risque sismique ;

VU le décret n°2010-1255 du 22 octobre 2010 portant délimitation des zones de sismicité du territoire français et modifié par le décret n°2015-5 du 6 janvier 2015 ;

VU l'arrêté interministériel du 27 juin 2018 portant délimitation des zones à potentiel radon du territoire français ;

VU l'arrêté du ministère des solidarités et de la santé du 20 février 2019 relatif aux informations et aux recommandations sanitaires à diffuser à la population en vue de prévenir les effets d'une exposition au radon dans les immeubles bâtis ;

VU l'arrêté ministériel du 13 juillet 2018 modifiant l'arrêté du 13 octobre 2005 portant définition du modèle d'imprimé pour l'établissement de l'état des risques naturels et technologiques ;

VU l'arrêté préfectoral n°18-DDTM85-640 du 15 octobre 2018 actualisant la liste des communes de Vendée pour lesquelles l'information des acquéreurs locataires de biens immobiliers est due au seul risque sismique dont la commune de Grosbreuil ;

Considérant que l'information des acquéreurs et des locataires de biens immobiliers sur les risques naturels et technologiques majeurs doit faire l'objet d'une mise à jour suite à la publication au journal officiel de la république Française de l'arrêté interministériel du 27 juin 2018 portant délimitation des zones à potentiel radon du territoire français ;

ARRÊTE

ARTICLE 1 : L'arrêté préfectoral n° 18-DDTM85-640 du 15 octobre 2018 est abrogé et remplacé, en toutes ses dispositions, par le présent arrêté.

ARTICLE 2 :

La commune de **GROSBREUIL** est concernée par les risques suivants :

INSEE	NOM	PPR NATUREL PRESCRIT	PPR NATUREL APPROUVE	PPR NATUREL PRESCRIT POUR MODIFICATION OU REVISION	PPR TECHNOLOGIQUE PRESCRIT	PPR TECHNOLOGIQUE APPROUVE	ZONE DE SISMICITE	ZONE A POTENTIEL RADON	SECTEURS D'INFORMATION SUR LES SOLS
65103	GROSBREUIL						3 (Modéré)	Catégorie 1	

Les éléments nécessaires à l'élaboration de l'état des risques pour l'information des acquéreurs et des locataires de biens immobiliers situés sur la commune sont consignés dans le dossier communal d'information annexé au présent arrêté.

Ce dossier communal d'information comprend :

- la liste des arrêtés portant ou ayant porté reconnaissance de l'état de catastrophe naturelle ou technologique sur le territoire de la commune ;
- la fiche communale d'information risques et pollution relative aux aléas naturels, miniers ou technologique, sismicité, potentiel radon et sols pollués ;
- la fiche descriptive sur le risque sismique ;
- la fiche descriptive sur le risque radon ;

Le dossier communal d'information est librement consultable en Préfecture (www.vendee.pref.gouv.fr/ial), Sous-Préfecture et Mairie concernée.

ARTICLE 3 :

Ces informations sont mises à jour au regard des conditions entraînant l'obligation d'annexer un état des risques naturels et technologiques en application du Code de l'Environnement (article L125-5).

ARTICLE 4 :

Le présent arrêté sera notifié au maire de GROSBREUIL et au président de la chambre départementale et des notaires.

Cet arrêté fera l'objet d'un affichage en mairie durant une période minimale d'un mois et fera l'objet d'une mention au Recueil des Actes Administratifs (RAA) de la préfecture de Vendée.

ARTICLE 5 :

Le secrétaire général de la préfecture, le directeur de cabinet du préfet, les chefs de service régionaux et départementaux et le maire de la commune de GROSBREUIL sont chargés, chacun en ce qui le concerne, de l'application du présent arrêté qui sera publié au recueil des actes administratifs de l'État dans le département.

ARTICLE 6 :

Le présent acte peut être contesté :

– par recours gracieux auprès de l'auteur de l'acte dans les deux mois suivant la notification ou la publication de la décision considérée, le silence gardé par l'administration pendant plus de deux mois sur la demande de recours gracieux emportant décision implicite de rejet qui peut elle-même être déférée au tribunal administratif de Nantes compétent dans un délai de deux mois ;

– par recours contentieux auprès du tribunal administratif de Nantes, compétent dans les deux mois suivant la notification ou la publication de la décision considérée, le délai de recours gracieux étant interruptif du délai de recours contentieux.

Fait à La Roche-sur-Yon, le 26 DEC. 2019

Le Préfet,


Benoît BROCARD



PRÉFET DE LA VENDÉE

ARRETE PREFECTORAL N° 19-DDTM85-799 RELATIF A L'ÉTAT DES RISQUES NATURELS ET TECHNOLOGIQUES MAJEURS DE BIENS IMMOBILIERS SITUÉS SUR LA COMMUNE DE GRUES

**Le Préfet de la Vendée
Chevalier de la Légion d'Honneur
Chevalier de l'Ordre National du Mérite**

VU la loi n°2003-699 du 30 juillet 2003 relative à la prévention des risques technologiques et naturels et à la réparation des dommages ;

VU le code de l'environnement et ses articles L125-2 à L125-7, L562-2, L563-1, R125-10, R125-23 à R125-27 et R563-1 à R563-8 ;

VU le code de la santé publique et ses articles L1333-2 et R1333-29 ;

VU le code général des collectivités territoriales ;

VU le code de la construction et de l'habitation, notamment ses articles L271-4 et L271-5 ;

VU le décret n°2010-146 du 16 février 2010 modifiant le décret n°2004-374 du 29 avril 2004 relatif aux pouvoirs des préfets, à l'organisation et à l'action des services de l'État dans les régions et les départements ;

VU le décret n°2010-1254 du 22 octobre 2010 relatif à la prévention du risque sismique ;

VU le décret n°2010-1255 du 22 octobre 2010 portant délimitation des zones de sismicité du territoire français et modifié par le décret n°2015-5 du 6 janvier 2015 ;

VU l'arrêté interministériel du 27 juin 2018 portant délimitation des zones à potentiel radon du territoire français ;

VU l'arrêté du ministère des solidarités et de la santé du 20 février 2019 relatif aux informations et aux recommandations sanitaires à diffuser à la population en vue de prévenir les effets d'une exposition au radon dans les immeubles bâtis ;

VU l'arrêté ministériel du 13 juillet 2018 modifiant l'arrêté du 13 octobre 2005 portant définition du modèle d'imprimé pour l'établissement de l'état des risques naturels et technologiques ;

VU l'arrêté préfectoral n°15-DDTM85-502 du 30 novembre 2015 portant approbation du Plan de Prévention des Risques naturels Littoraux (PPRL) « BASSIN DU LAY » ;

VU l'arrêté préfectoral n°15-DDTM85-522 du 28 décembre 2015 relatif à l'état des risques naturels et technologiques majeurs de biens immobiliers situés sur la commune de Grues ;

Considérant que l'information des acquéreurs et des locataires de biens immobiliers sur les risques naturels et technologiques majeurs doit faire l'objet d'une mise à jour suite à la publication au journal officiel de la république Française de l'arrêté interministériel du 27 juin 2018 portant délimitation des zones à potentiel radon du territoire français ;

ARRÊTE

ARTICLE 1 : L'arrêté préfectoral n° 15-DDTM85-522 du 28 décembre 2015 est abrogé et remplacé, en toutes ses dispositions, par le présent arrêté.

ARTICLE 2 :

La commune de **GRUES** est concernée par les risques suivants :

INSEE	NOM	PPR NATUREL PRESCRIT	PPR NATUREL APPROUVE	PPR NATUREL PRESCRIT POUR MODIFICATION OU REVISION	PPR TECHNOLOGIQUE PRESCRIT	PPR TECHNOLOGIQUE APPROUVE	ZONE DE SISMICITE	ZONE A POTENTIEL RADON	SECTEURS D'INFORMATION SUR LES SOLS
85104	GRUES		Inondation terrestre, submersion marine, érosion				3 (Modéré)	Catégorie I	

Les éléments nécessaires à l'élaboration de l'état des risques pour l'information des acquéreurs et des locataires de biens immobiliers situés sur la commune sont consignés dans le dossier communal d'information annexé au présent arrêté.

Ce dossier communal d'information comprend :

- la liste des arrêtés portant ou ayant porté reconnaissance de l'état de catastrophe naturelle ou technologique sur le territoire de la commune ;
- la fiche communale d'information risques et pollution relative aux aléas naturels, miniers ou technologique, sismicité, potentiel radon et sols pollués ;
- la fiche descriptive sur le risque sismique ;
- la fiche descriptive sur le risque radon ;
- les cartographies du zonage réglementaire du PPRL Bassin du Lay sur la commune.

Le dossier communal d'information est librement consultable en Préfecture (www.vendee.pref.gouv.fr/ial), Sous-Préfecture et Mairie concernée.

ARTICLE 3 :

Ces informations sont mises à jour au regard des conditions entraînant l'obligation d'annexer un état des risques naturels et technologiques en application du Code de l'Environnement (article L125-5).

ARTICLE 4 :

Le présent arrêté sera notifié au maire de GRUES et au président de la chambre départementale et des notaires.

Cet arrêté fera l'objet d'un affichage en mairie durant une période minimale d'un mois et fera l'objet d'une mention au Recueil des Actes Administratifs (RAA) de la préfecture de Vendée.

ARTICLE 5 :

Le secrétaire général de la préfecture, le directeur de cabinet du préfet, les chefs de service régionaux et départementaux et le maire de la commune de GRUES sont chargés, chacun en ce qui le concerne, de l'application du présent arrêté qui sera publié au recueil des actes administratifs de l'État dans le département.

ARTICLE 6 :

Le présent acte peut être contesté :

– par recours gracieux auprès de l'auteur de l'acte dans les deux mois suivant la notification ou la publication de la décision considérée, le silence gardé par l'administration pendant plus de deux mois sur la demande de recours gracieux emportant décision implicite de rejet qui peut elle-même être déférée au tribunal administratif de Nantes compétent dans un délai de deux mois ;

– par recours contentieux auprès du tribunal administratif de Nantes, compétent dans les deux mois suivant la notification ou la publication de la décision considérée, le délai de recours gracieux étant interruptif du délai de recours contentieux.

Fait à La Roche-sur-Yon, le 26 DEC. 2019

Le Préfet,


Benoît BROCARD.



PRÉFET DE LA VENDÉE

ARRETE PREFECTORAL N° 19-DDTM85-800 RELATIF A L'ÉTAT DES RISQUES NATURELS ET TECHNOLOGIQUES MAJEURS DE BIENS IMMOBILIERS SITUÉS SUR LA COMMUNE DU GUE-DE-VELLUIRE

**Le Préfet de la Vendée
Chevalier de la Légion d'Honneur
Chevalier de l'Ordre National du Mérite**

VU la loi n°2003-699 du 30 juillet 2003 relative à la prévention des risques technologiques et naturels et à la réparation des dommages ;

VU le code de l'environnement et ses articles L125-2 à L125-7, L562-2, L563-1, R125-10, R125-23 à R125-27 et R563-1 à R563-8 ;

VU le code de la santé publique et ses articles L1333-2 et R1333-29 ;

VU le code général des collectivités territoriales ;

VU le code de la construction et de l'habitation, notamment ses articles L271-4 et L271-5 ;

VU le décret n°2010-146 du 16 février 2010 modifiant le décret n°2004-374 du 29 avril 2004 relatif aux pouvoirs des préfets, à l'organisation et à l'action des services de l'État dans les régions et les départements ;

VU le décret n°2010-1254 du 22 octobre 2010 relatif à la prévention du risque sismique ;

VU le décret n°2010-1255 du 22 octobre 2010 portant délimitation des zones de sismicité du territoire français et modifié par le décret n°2015-5 du 6 janvier 2015 ;

VU l'arrêté interministériel du 27 juin 2018 portant délimitation des zones à potentiel radon du territoire français ;

VU l'arrêté du ministère des solidarités et de la santé du 20 février 2019 relatif aux informations et aux recommandations sanitaires à diffuser à la population en vue de prévenir les effets d'une exposition au radon dans les immeubles bâtis ;

VU l'arrêté ministériel du 13 juillet 2018 modifiant l'arrêté du 13 octobre 2005 portant définition du modèle d'imprimé pour l'établissement de l'état des risques naturels et technologiques ;

VU l'arrêté préfectoral n°17-DDTM85-620 du 15 décembre 2017 portant prescription du Plan de Prévention des Risques naturels Inondation (PPRi Vendée Aval) » ;

VU l'arrêté préfectoral n°18-DDTM85-644 du 15 octobre 2018 relatif à l'état des risques naturels et technologiques majeurs de biens immobiliers situés sur la commune du Gué-de-Velluire ;

Considérant que l'information des acquéreurs et des locataires de biens immobiliers sur les risques naturels et technologiques majeurs doit faire l'objet d'une mise à jour suite à la publication au journal officiel de la république Française de l'arrêté interministériel du 27 juin 2018 portant délimitation des zones à potentiel radon du territoire français ;

ARRÊTE

ARTICLE 1 : L'arrêté préfectoral n° 18-DDTM-644 du 15 octobre 2018 est abrogé et remplacé, en toutes ses dispositions, par le présent arrêté.

ARTICLE 2 :

La commune du **GUE-DE-VELLUIRE** est concernée par les risques suivants :

INSEE	NOM	PPR NATUREL PRESCRIT	PPR NATUREL APPROUVE	PPR NATUREL PRESCRIT POUR MODIFICATION OU REVISION	PPR TECHNOLOGIQUE PRESCRIT	PPR TECHNOLOGIQUE APPROUVE	ZONE DE SISMICITE	ZONE A POTENTIEL RADON	SECTEURS D'INFORMATION SUR LES SOLS
85105	GUE-DE-VELLUIRE	Inondation terrestre					3 (Modéré)	Catégorie 1	

Les éléments nécessaires à l'élaboration de l'état des risques pour l'information des acquéreurs et des locataires de biens immobiliers situés sur la commune sont consignés dans le dossier communal d'information annexé au présent arrêté.

Ce dossier communal d'information comprend :

- la liste des arrêtés portant ou ayant porté reconnaissance de l'état de catastrophe naturelle ou technologique sur le territoire de la commune ;
- la fiche communale d'information risques et pollution relative aux aléas naturels, miniers ou technologique, sismicité, potentiel radon et sols pollués ;
- la fiche descriptive sur le risque sismique ;
- la fiche descriptive sur le risque radon ;
- la cartographie de l'emprise du PPRi Vendée Aval prescrit ;

Le dossier communal d'information est librement consultable en Préfecture (www.vendee.pref.gouv.fr/ial), Sous-Préfecture et Mairie concernée.

ARTICLE 3 :

Ces informations sont mises à jour au regard des conditions entraînant l'obligation d'annexer un état des risques naturels et technologiques en application du Code de l'Environnement (article L125-5).

ARTICLE 4 :

Le présent arrêté sera notifié au maire du GUE-DE-VELLUIRE et au président de la chambre départementale et des notaires.

Cet arrêté fera l'objet d'un affichage en mairie durant une période minimale d'un mois et fera l'objet d'une mention au Recueil des Actes Administratifs (RAA) de la préfecture de Vendée.

ARTICLE 5 :

Le secrétaire général de la préfecture, le directeur de cabinet du préfet, les chefs de service régionaux et départementaux et le maire de la commune du GUE-DE-VELLUIRE sont chargés, chacun en ce qui le concerne, de l'application du présent arrêté qui sera publié au recueil des actes administratifs de l'État dans le département.

ARTICLE 6 :

Le présent acte peut être contesté :

– par recours gracieux auprès de l'auteur de l'acte dans les deux mois suivant la notification ou la publication de la décision considérée, le silence gardé par l'administration pendant plus de deux mois sur la demande de recours gracieux emportant décision implicite de rejet qui peut elle-même être déférée au tribunal administratif de Nantes compétent dans un délai de deux mois ;

– par recours contentieux auprès du tribunal administratif de Nantes, compétent dans les deux mois suivant la notification ou la publication de la décision considérée, le délai de recours gracieux étant interruptif du délai de recours contentieux.

Fait à La Roche-sur-Yon, le 26 DEC. 2019

Le Préfet,



Benoît BROCARD



PRÉFET DE LA VENDEE

*Direction Départementale
des Territoires et de la Mer de la Vendée*

Service Eau, Risques et Nature

**ARRETE MODIFICATIF 20-DDTM85-72
PORTANT AGREMENT DE L'ELECTION D'UN NOUVEAU TRESORIER D'UNE ASSOCIATION
AGREEE POUR LA PECHE ET LA PROTECTION DU MILIEU AQUATIQUE (AAPPMA)**

**LE PREFET DE LA VENDEE
CHEVALIER DE LA LEGION D'HONNEUR
CHEVALIER DE L'ORDRE NATIONAL DU MERITE**

VU l'article R 434-27 du code de l'environnement,
VU l'arrêté ministériel du 27 juin 2008,
VU la demande de la Fédération de Vendée pour la Pêche et la Protection du Milieu Aquatique du 14 février 2020,
VU l'arrêté n° 17-DRCTAJ/2-636 du 20 septembre 2017 portant délégation générale de signature à M. Stéphane BURON,
Directeur Départemental des Territoires et de la Mer,

ARRETE :

ARTICLE 1er –

L'article 1 de l'arrêté 15DDTM85/541-6-SERN-NTB du 21 décembre 2015 est modifié comme suit:

Conformément à l'article R.434-27 du code de l'environnement, suite à la démission de M. Patrick CHEVALIER, suite au vote à l'unanimité des membres présents de l'AAPPMA au 17 janvier 2020, l'élection de M. Roland PRAUD en tant que trésorier de l'Association Agréée pour la Pêche et la Protection du Milieu Aquatique « Le gardon Chaillezais », à CHAILLE-SOUS-LES-ORMEAUX est agréée.

Le mandat de M. Roland PRAUD prendra effet à la date de signature du présent arrêté jusqu'au 31 décembre 2020.

ARTICLE 2 –

Le secrétaire général de la Préfecture de la Vendée et le directeur départemental des Territoires et de la Mer sont chargés, chacun en ce qui le concerne, de l'exécution du présent arrêté.

ARTICLE 3 -

Le présent arrêté peut faire l'objet, dans un délai de deux mois à compter de la date de publication du présent arrêté au recueil des actes administratifs de la préfecture, d'un recours gracieux auprès du préfet et/ou d'un recours contentieux auprès du tribunal administratif de Nantes.

À La Roche-Sur-Yon, le: 19/02/2020

P/ le Préfet et par délégation,
le Directeur Départemental des Territoires et de la Mer

Stéphane BURON



PRÉFET DE LA VENDÉE

arrêté autorisant le prélèvement dans le milieu naturel d'animaux vivants d'espèces dont la chasse est autorisée
*Direction Départementale
des Territoires et de la Mer de la Vendée*

Service Eau, Risques et Nature

ARRÊTÉ 20-DDTM85-76
**PORTANT AUTORISATION DE PRÉLÈVEMENT DANS LE MILIEU NATUREL D'ANIMAUX
VIVANTS D'ESPÈCES DONT LA CHASSE EST AUTORISÉE**

LE PRÉFET DE LA VENDÉE
CHEVALIER DE LA LÉGION D'HONNEUR
CHEVALIER DE L'ORDRE NATIONAL DU MÉRITE

- VU le code de l'environnement ;
VU l'arrêté du 7 juillet 2006 portant sur l'introduction dans le milieu naturel de grand gibier ou de lapins et sur le prélèvement dans le milieu naturel d'animaux vivants d'espèces dont la chasse est autorisée ;
VU la demande du 24 janvier 2020 de la Fédération départementale des Chasseurs de la Vendée ;
VU l'arrêté n°17-DRCTAJ/2 – 636 du 20 septembre 2017, portant délégation générale de signature à Monsieur Stéphane BURON, Directeur Départemental des Territoires et de la Mer de la Vendée ;
VU la décision n° 19-DDTM/SG-516 du 02 septembre 2019 du Directeur Départemental des Territoires et de la Mer donnant subdélégation générale de signature aux agents de la Direction Départementale des Territoires et de la Mer ;

ARRÊTE :

ARTICLE 1er – Objet et bénéficiaire de l'autorisation :

La Fédération Départementale des Chasseurs de la Vendée nommée le bénéficiaire est autorisée pour l'année 2020, à prélever dans le milieu naturel les animaux vivants suivants : Perdrix grises et Perdrix rouges.

La présente autorisation est accordée dans le cadre d'une étude scientifique. Son objectif est de mener des travaux de recherche visant à développer et tester des méthodes optimisant les capacités d'adaptation, de survie et de reproduction du gibier d'élevage en milieu naturel, dans une perspective de gestion durable des populations. Il s'agit ici de contribuer à moduler les capacités d'adaptation du gibier d'élevage remis en nature, en se focalisant sur des paramètres comportementaux (comportements d'exploration, anti-prédateurs et reproducteurs)

La liste des personnes responsables de l'exécution matérielle de cette autorisation est :

Jean-Paul LOUIS, piégeur, n° agrément 3497

Philippe VERNEAU, technicien FDC85, piégeur, n° agrément 1472

Gervais GAUVRIT.

Cécilia HOUDELIER, Directrice de Recherche, Université de Rennes.

Clément BESSONNET.

Roger MAINDRON.
Martial GERY.
Jean Claude GUIBERT.
Jean Claude BETHUS.
François GUERIN.
Michel JACQUES.
Eric POTEREAU, piégeur, n° agrément 1348.

ARTICLE 2 – **Période et lieu de capture** : La présente autorisation est valable jusqu'au 31 décembre 2020 sur la commune de Brétignolles-sur-Mer.

ARTICLE 3 – **Moyens de capture autorisés** : Tous moyens

ARTICLE 4 – **Destination des oiseaux capturés** : ils sont relâchés sur place.

ARTICLE 5 – **Accord des détenteurs du droit de chasse** : Le bénéficiaire ne peut exercer les droits qui sont liés à la présente autorisation que s'il a obtenu l'accord du propriétaire ou du détenteur du droit de chasse concerné.

ARTICLE 6 – **Compte rendu d'exécution** : Dans le délai de six mois après l'exécution de l'opération, le bénéficiaire de la présente autorisation est tenu d'adresser un compte-rendu précisant les résultats des captures à la Direction Départementale des Territoires et de la Mer.

ARTICLE 7 – **Présentation de l'autorisation** : Le bénéficiaire, ou le responsable de l'exécution matérielle de l'opération doit être porteur de la présente autorisation lors des opérations de capture. Il est tenu de la présenter à toute demande des agents commissionnés au titre de la police de l'environnement ou de la chasse.

ARTICLE 8 – **Retrait de l'autorisation** : La présente autorisation est personnelle et incessible. Elle peut être retirée à tout moment sans indemnité si le bénéficiaire n'en respecte pas les clauses ou les prescriptions qui lui sont liées.

ARTICLE 9 – **Exécution** : Le Directeur Départemental des Territoires et de la Mer de la Vendée, le Chef du Service Départemental de l'Office Français de Biodiversité de la Vendée, le Commandant du groupement de gendarmerie de la Vendée sont chargés, chacun en ce qui le concerne de l'exécution du présent arrêté.

À LA ROCHE SUR YON, le 19 février 2020

P/ Le Préfet et par délégation,
P/ Le Directeur Départemental des Territoires et de la Mer,
P/ Le Chef du Service Eau, Risques, Nature


Pierre BARBIER



Liberté • Égalité • Fraternité
RÉPUBLIQUE FRANÇAISE

PRÉFET DE LA VENDÉE

Direction
départementale
des territoires
et de la mer
de la Vendée

Délégation à la mer
et au littoral

Service gestion durable
de la mer et du littoral

Unité gestion
patrimoniale du
domaine public
maritime

affaire suivie par :
Jean-Benoît Mercier
02.51.20 42 63

ARRÊTÉ 2020-DDTM-SGDML-UGPDPM N° 98

**RÉSILIANTE UNE AUTORISATION D'OCCUPATION TEMPORAIRE DU
DOMAINE PUBLIC MARITIME DE L'ÉTAT SUR LA COMMUNE DE
NOIRMOUTIER EN L'ÎLE**

Résiliation de l'AOT N° 2018-190 du 01/02/2018

LIEU DE L'OCCUPATION

Plage des Sableaux. Cabine n°40
sur la commune de Noirmoutier en l'Île

OCCUPANT du DPM

Mme TESSIER Annick
78, rue Ledru-Rollin
84 160 CADENET

**LE PRÉFET DE LA VENDÉE,
Chevalier de la Légion d'honneur
Chevalier de l'Ordre National du Mérite**

Vu le Code général de la propriété des personnes publiques, notamment les articles L. 2122-1 et suivants,
R. 2122-1 à R. 2122-8,

Vu le code des relations entre le public et l'administration, notamment les articles L.112-3 à 112-6, L.114-5,
L.212-1, L.221-8 et L.411-2,

Vu le code de l'environnement, notamment l'article L. 321-9,

Vu le code de la justice administrative et notamment l'article R. 311-4,

Vu le décret n° 2004-374 du 29 avril 2004 modifié relatif aux pouvoirs des préfets, à l'organisation et à
l'action des services de l'État dans les régions et départements,

Vu l'arrêté préfectoral n°17-DRCTAJ/2-636 du 20 septembre 2017 portant délégation générale de signature au
directeur départemental des territoires et de la mer de la Vendée,

Vu l'arrêté n°2018/135 du 5 septembre 2018 du préfet maritime de l'Atlantique portant délégation de signature
au directeur départemental des territoires et de la mer adjoint, délégué à la mer et au littoral de Vendée,

Vu la décision n°19-DDTM-516 du 2 septembre 2019 du directeur départemental des territoires et de la mer
donnant subdélégation générale de signature aux agents de la direction départementale des territoires et de la
mer de la Vendée,

Vu l'arrêté AOT n°2018-190 du 1er février 2018 autorisant Mme TESSIER Annick à occuper un emplacement
de 4,50 m² sur le domaine public maritime au lieu-dit « plage des Sableaux », sur la commune de Noirmoutier
en l'Île, pour l'installation d'une cabine de bain répertoriée sous le n° 40,

Vu la demande du 5 février 2020, par laquelle Mme TESSIER Annick sollicite la résiliation de son autorisation d'occuper temporairement le domaine public maritime au lieu-dit « plage des Sableaux » sur la commune de Noirmoutier en l'Île,

A R R E T E

ARTICLE 1 - OBJET DE LA DÉCISION : RÉSILIATION D'AUTORISATION D'OCCUPATION DU DPM

L'arrêté AOT n°2018-190 du 1er février 2018 autorisant Mme TESSIER Annick à occuper un emplacement de 4,50 m² sur le domaine public maritime au lieu-dit « plage des Sableaux », sur la commune de Noirmoutier en l'Île, pour l'installation d'une cabine de bain répertoriée sous le n°40 **est résilié à compter de la date de signature du présent arrêté** avant l'échéance initialement prévue, ce, à la demande du bénéficiaire.

ARTICLE 2 - VOIES DE RECOURS

Le présent arrêté peut faire l'objet d'un recours gracieux auprès du préfet de la Vendée ou d'un recours hiérarchique devant le ministre en charge du domaine public maritime dans les deux mois suivant la date de sa notification.

L'absence de réponse dans un délai de deux mois à compter de sa réception par l'autorité administrative vaut décision implicite de rejet : la décision rejetant ce recours peut faire l'objet d'un recours contentieux auprès du tribunal administratif de Nantes dans un délai de deux mois à compter de la réception d'une décision expresse ou de la date à laquelle naît une décision implicite.

Au vu des dispositions de l'article R 421-1 du code de justice administrative, le présent arrêté peut également faire l'objet d'un recours contentieux devant le tribunal administratif de Nantes, dans le délai de deux mois à compter de sa notification ou dans les deux mois suivant la publicité par parution au recueil des actes administratifs de la préfecture ou par affichage en mairie.

ARTICLE 3 - NOTIFICATION DU PRÉSENT ARRÊTÉ

Le présent arrêté sera notifié par les services de la direction départementale des finances publiques de la Vendée à Mme TESSIER Annick. Il sera publié au recueil des actes administratifs (RAA) de la préfecture de la Vendée et affiché en mairie.

Cet acte peut être consulté auprès du service compétent de la délégation à la mer et au littoral de la direction départementale des territoires et de la mer de la Vendée.

ARTICLE 4 - EXÉCUTION

Le secrétaire général de la préfecture de la Vendée, le directeur départemental des finances publiques de la Vendée, le directeur départemental des territoires et de la mer de la Vendée, le maire de Noirmoutier en l'Île, le Président de l'Association des Propriétaires des Cabines de Plage de Noirmoutier, sont chargés, chacun, en ce qui le concerne, de l'exécution du présent arrêté.

Aux Sables d'Olonne, le

19 FEV. 2020

Pour le Préfet et par subdélégation,
Pour le Directeur Départemental des Territoires et de la Mer
et par subdélégation,
Le Chef de l'Unité Gestion Patrimoniale
du Domaine Public Maritime



Mamadou SOW