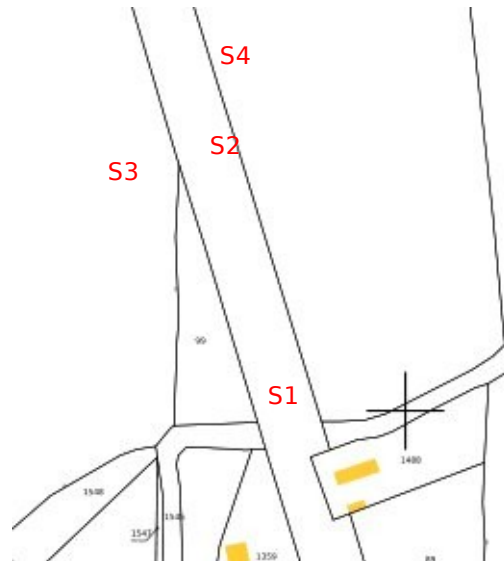


Notice pédologique « le site de l' Aurière »

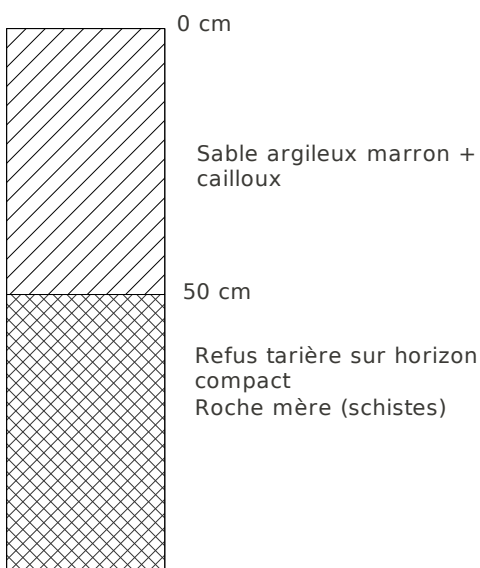
Quatre sondages ont été réalisés sur le site et dans les parcelles voisines. Ces sondages permettent de déterminer la nature du sol. L'emplacement des différents sondages est reporté sur le plan ci-dessous.

I - Localisation des sondages

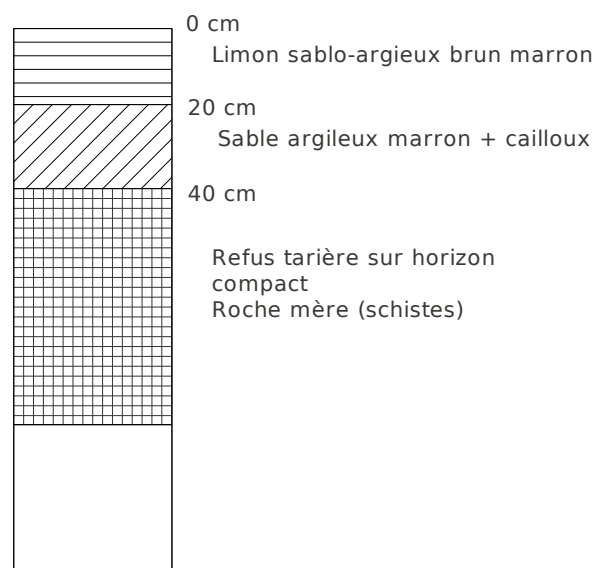


II - Nature du sol

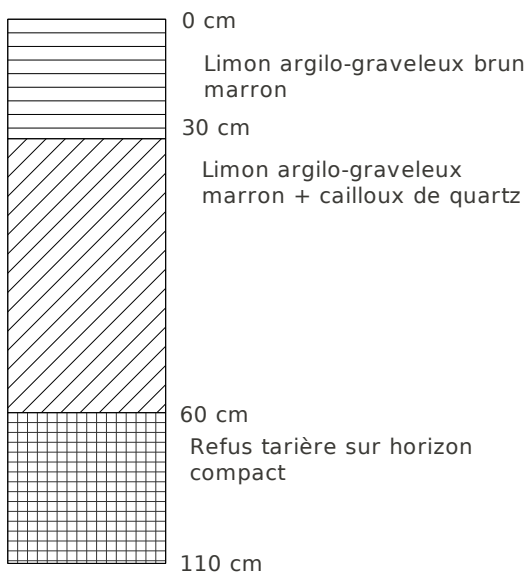
Sondage n°1 :



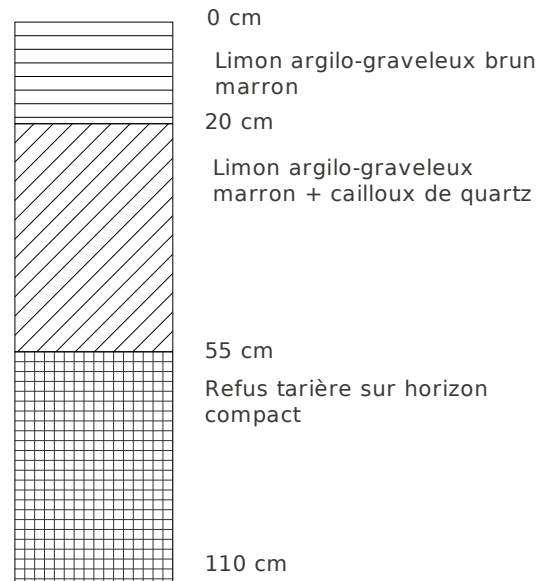
Sondage n°2 :



Sondage n° 3 :



Sondage n° 4 :



D'après les deux premiers sondages effectués dans l'axe central du terrain, Il s'agit de remblais mis en place au dessus la roche mère, pour le passage de la ligne de chemin de fer.

Les deux autres sondages ont été effectués dans les champs en lisière de la parcelle étudiée. Le terrain naturel est composé d'une terre végétale à dominante argileux avec de nombreux cailloux de schistes et quelques quartz.

En dessous cette couche de terre végétale saine, nous avons un horizon compact (probablement la roche ou de nombreux cailloux), mais perméable à l'eau car aucun signe d'hydromorphie n'a été identifié (taches rouilles ou concrétions ferro-manganique absentes).

Aucune nappe perchée n'a été relevée.

III - Conclusion

Cette notice montre donc que le stockage de matériaux inertes est possible sur ce site.