



Lieu-Dit La Gauvrie – 85140 Essarts-en-Bocage

PJ n°2 : Plans illustratifs

Rapport

Réf : CACILB205911 / RACILB04423-01

ROMAC / HDE / JPT






30/03/2022



PIVETEAUBOIS

Lieu-Dit La Gauvrie – 85140 Essarts-en-Bocage

PJ n 2 : Plans illustratifs

Objet de l'indice	Date	Indice	Rédaction Nom / signature	Vérification Nom / signature	Validation Nom / signature
Rapport	30/03/2022	01	R. MACRET 	H. DEDIEU 	JP LENGLET 
Mise à jour demande de compléments Préfecture	30/03/2022	02	C. GUY PIVETEAUBOIS	H. DEDIEU 	JP LENGLET 

Numéro de contrat / de rapport :	Réf : CACILB205911 / RACILB04423-01
Numéro d'affaire :	A54971
Domaine technique :	IC01

BURGEAP Agence Sud-Ouest • 4 Boulevard Jean-Jacques Bosc - Les portes de Bègles – 33130 Bègles
Tél : 05.56.49.38.22 • Fax : 05.56.49.89.69 • burgeap.bordeaux@groupeginger.com

TABLE DES ILLUSTRATIONS

PIÈCE I : plan cadastral.....	5
PIÈCE II : vue aérienne du site et localisation des projets.....	7
PIÈCE III : plan de masse actuel du site	10
PIÈCE IV : localisation des sources d'émissions atmosphériques actuelles et futures.....	11
PIÈCE V : plan de localisation des réseaux du site	14
PIÈCE VI : plans de localisation des stockages actuels et futurs du site.....	15
PIÈCE VII : plan du réseau d'eaux pluviales.....	16
PIÈCE VIII : plans de la chaufferie CSR	17
PIÈCE IX : diagrammes de fonctionnement de la chaufferie CSR.....	22

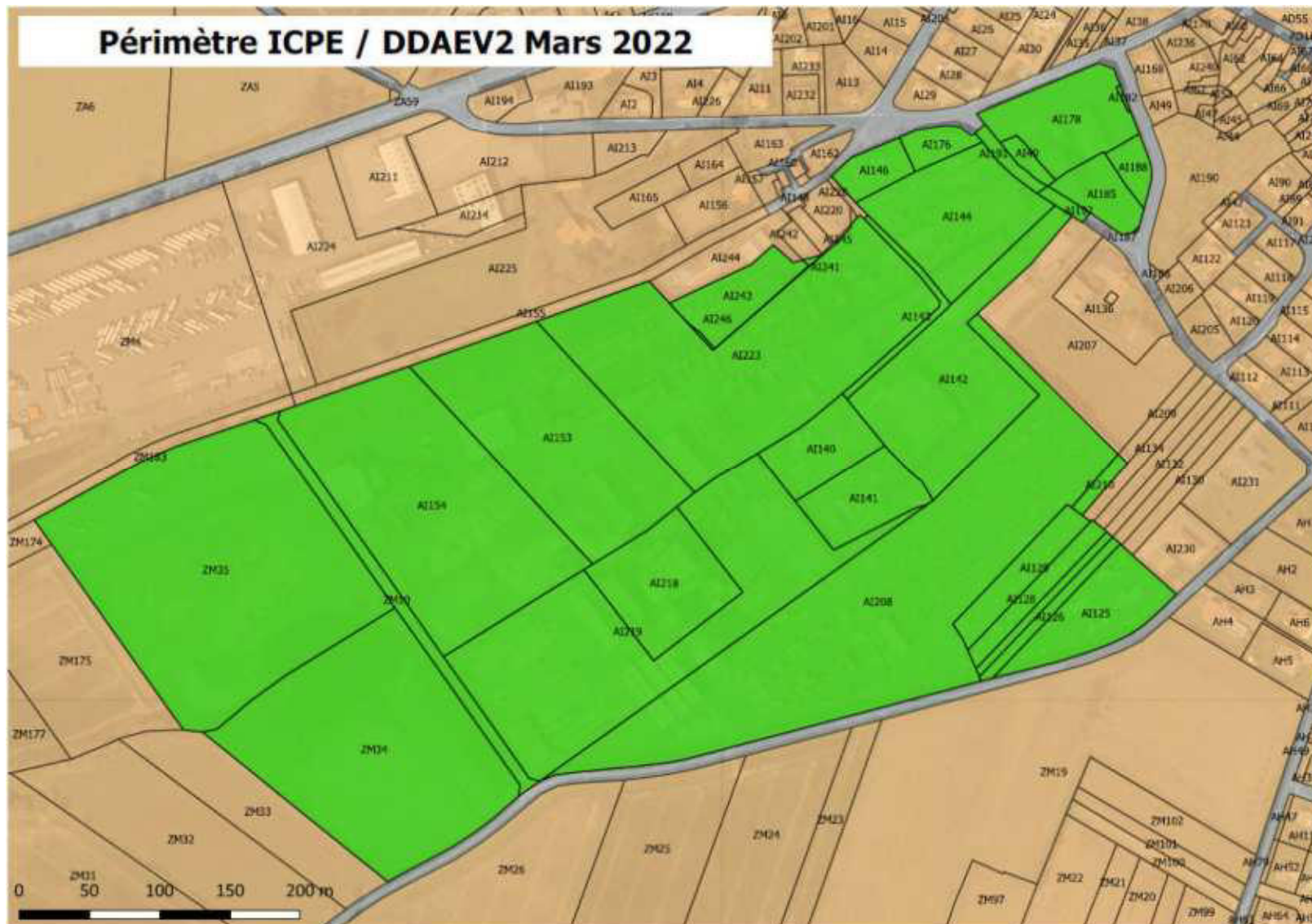
FIGURES

Figure 1 : plan cadastral du site ICPE de la Gauvrie	6
Figure 2 : vue aérienne de localisation du projet sur le site ICPE de la Gauvrie	8
Figure 3 : plan de localisation du projet sur le site ICPE de la Gauvrie	9
Figure 4 : rejets atmosphériques canalisés actuels	12
Figure 5 : rejets atmosphériques canalisés futurs	13
Figure 6 : plan d'implantation de la chaufferie CSR	18
Figure 7 : coupe de la chaufferie CSR	19
Figure 8 : plan des élévations de la chaufferie CSR	20
Figure 9 : plan des stockages CSR.....	21

Ce document a pour objet de présenter les principaux plans et cartographies nécessaires à la compréhension du projet porté par la société PIVETEAUBOIS.

PIÈCE I : PLAN CADASTRAL

Figure 1 : plan cadastral du site ICPE de la Gauvrie



PIÈCE II : VUE AERIENNE DU SITE ET LOCALISATION DES PROJETS

Localisation en vue aérienne du projet

Plan de localisation des installations projets

Figure 2 : vue aérienne de localisation du projet sur le site ICPE de la Gauvrie



Figure 3 : plan de localisation du projet sur le site ICPE de la Gauvrie

