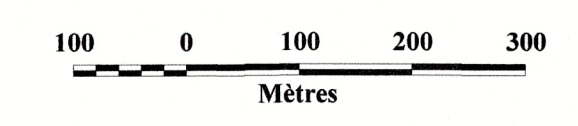
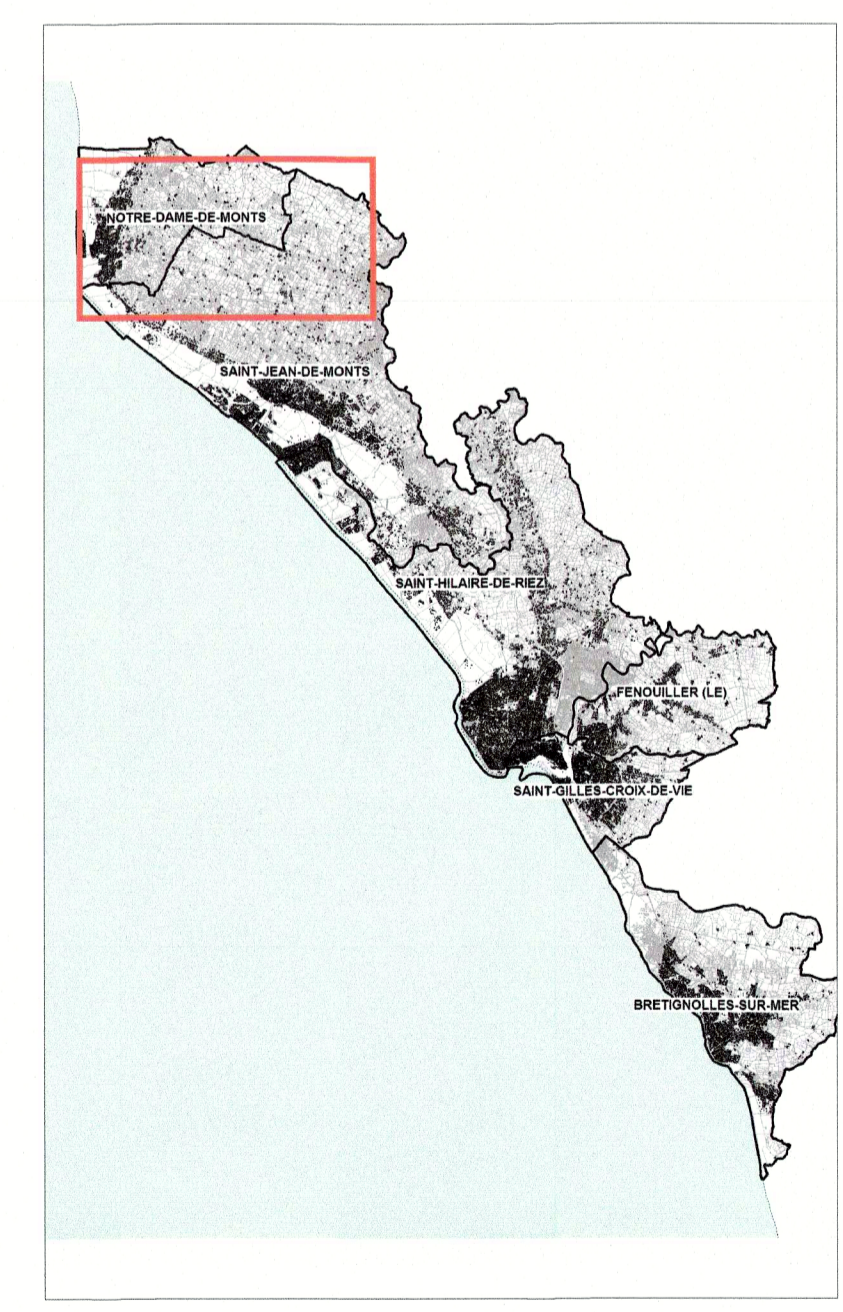


Aléa submersion / inondation


- faible
- moyen
- fort
- très fort
- chocs mécaniques
- bande de précaution



SOURCE: CADASTRE2015 ©



**PLAN DE PRÉVENTION
DES RISQUES NATURELS PRÉVISIBLES
LITTORAUX
DU PAYS DE MONTS**



PARTIE INFORMATIVE
Annexe 3 à la notice de présentation
Carte aléa actuel
NOTRE DAME DE MONTS

Vu pour être annexé
à l'arrêté préfectoral
n°16-DDT/MS-81
du 30 mars 2016
Fait à La Roche-Sur-Yon
le 30 mars 2016
Le Préfet
Jean-Denis ALBERTINI

Approbation