

Vu pour être annexé
à l'arrêté préfectoral
n°16-2017465-01
du 30 mars 2016

Fait à La Roche-Sur-Yon
le 30 mars 2016

Le Préfet
Jean-Benoît ALBERTINI

**PLAN DE PRÉVENTION
DES RISQUES NATURELS PRÉVISIBLES
LITTORAUX
DU PAYS DE MONTS**







PARTIE INFORMATIVE

Annexe 4 à la notice de présentation





Carte aléa 2100


BREIGNOLLES SUR MER

Aléa submersion / inondation

-  faible
-  moyen
-  fort
-  très fort

Aléa érosion

-  aléa fort du recul du trait de côte sableuse
-  aléa fort du recul du trait de côte rocheuse
-  chocs mécaniques
-  bande de précaution



Approbation

Source : CADASTRE2015 ©