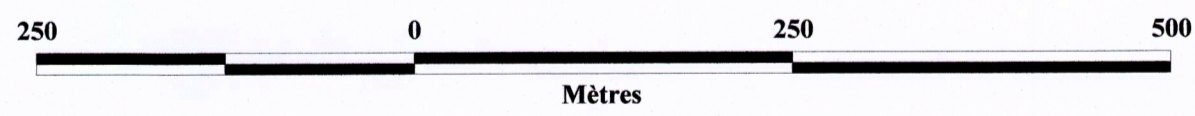



-  bande de précaution
 -  zone exposée aux chocs mécaniques
 -  aléa érosion
 -  ouvrage
- classe d'aléa**
-  faible
 -  moyen
 -  fort



Echelle 1/5 000



Vu pour être annexé
à l'arrêté préfectoral
n°15-0071865-435
du 30 octobre 2015
Fait à La Roche-Sur-Yon
le 30 octobre 2015
Le préfet

Jean-Benoît ALBERTINI

ÎLE DE NOIRMOUTIER

PLAN DE PRÉVENTION DES RISQUES NATURELS PRÉVISIBLES LITTORAUX



Île de Noirmoutier après le passage de Xynthia

**Annexe 4 à la notice de présentation
Carte d'aléas de submersion marine
- Non concomitance -**

Commune de BARBATRE (planche 1/2)

Approbation - Octobre 2015

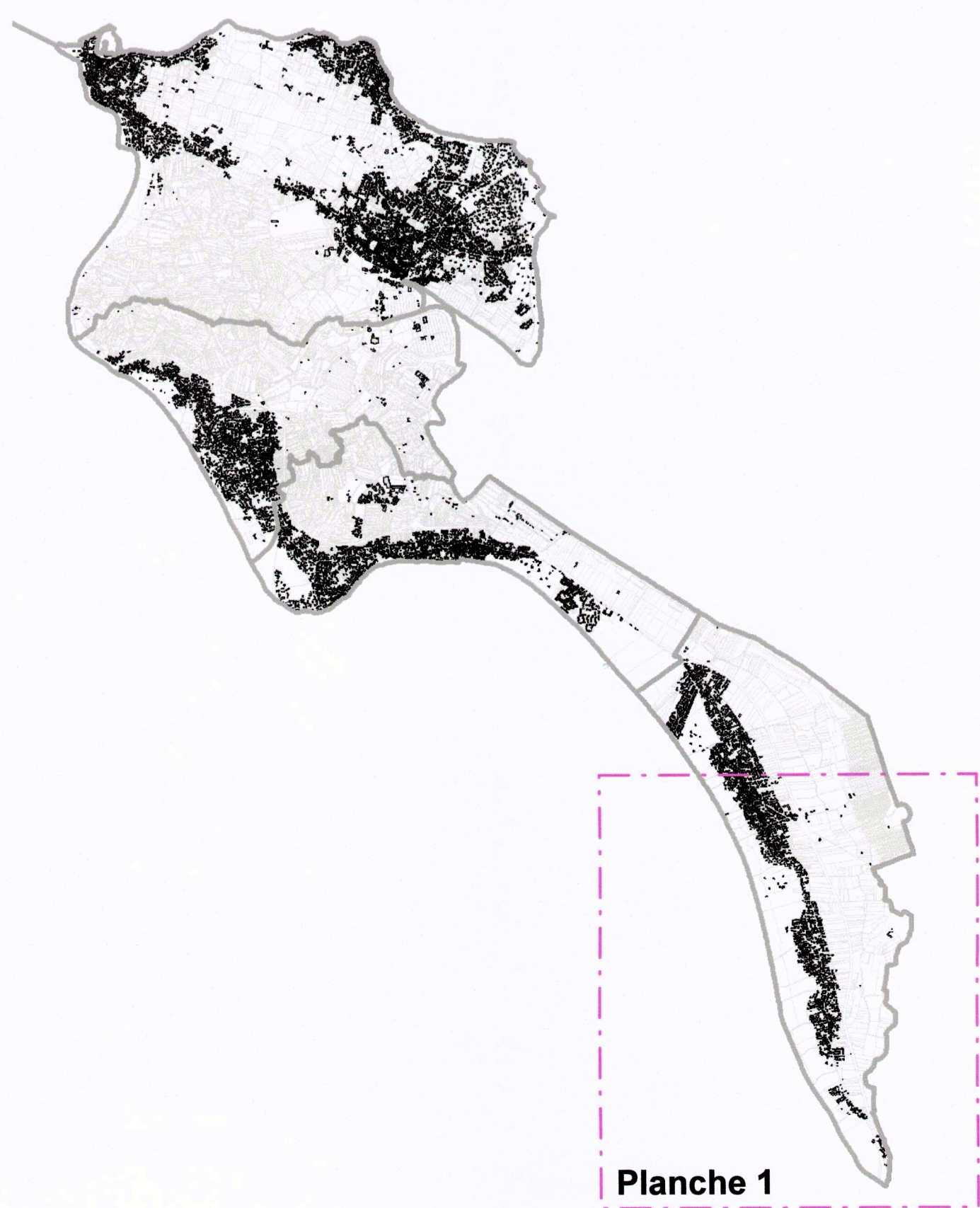


Planche 1