









-  bande de précaution
  -  zone exposée aux chocs mécaniques
  -  aléa érosion
  -  ouvrage
- classe d'aléa**
-  faible
  -  moyen
  -  fort



Vu pour être annexé à l'arrêté préfectoral n°15-207766-435 du 30 octobre 2015  
 Fait à La Roche-Sur-Yon le 30 octobre 2015  
 Le Préfet  
 Jean-Pierre ALBERTINI

**ÎLE DE NOIRMOUTIER**

**PLAN DE PRÉVENTION DES RISQUES NATURELS PRÉVISIBLES LITTORAUX**



Île de Noirmoutier après le passage de Xynthia

Annexe 4 à la notice de présentation  
 Carte d'aléas de submersion marine  
 -Non concomitance -

**Commune de L'EPINE**

Approbation - Octobre 2015

