

Vu pour être annexé à l'arrêté préfectoral n°15-DOTM85-435 du 30 octobre 2015  
Fait à La Roche-Sur-Yon le 30 octobre 2015  
Le Préfet  
Jean-Benoît ALBERTINI

### ÎLE DE NOIRMOUTIER

#### PLAN DE PRÉVENTION DES RISQUES NATURELS PRÉVISIBLES LITTORAUX

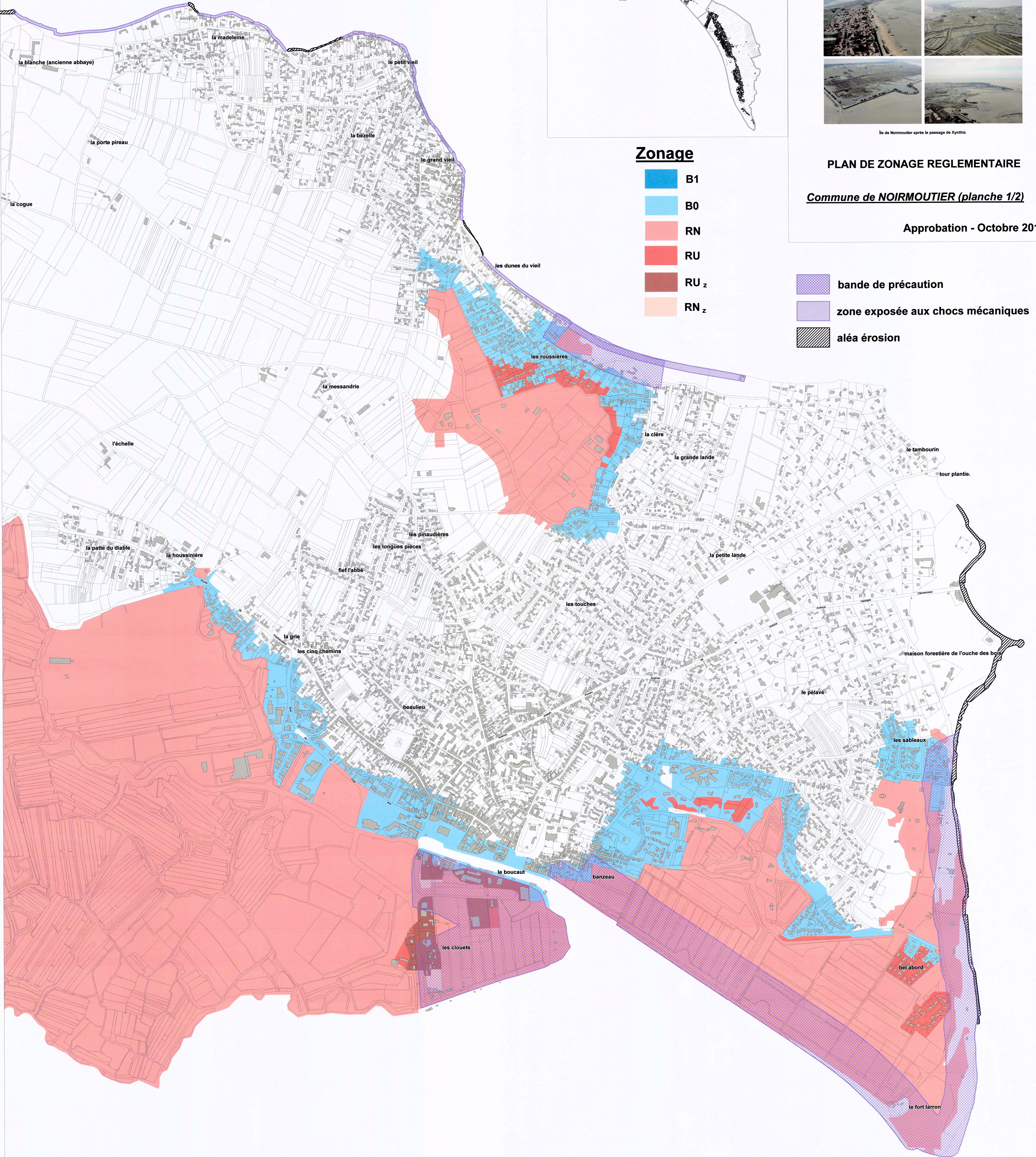


Île de Noirmoutier après le passage de Xynthia

#### PLAN DE ZONAGE RÉGLEMENTAIRE




Commune de NOIRMOUTIER (planche 1/2)

Approbation - Octobre 2015



#### Zonage

-  B1
-  B0
-  RN
-  RU
-  RU<sub>z</sub>
-  RN<sub>z</sub>

-  bande de précaution
-  zone exposée aux chocs mécaniques
-  aléa érosion