

Cote de référence	
1	
1.2	
1.6	
2	
2.2	
2.4	
2.6	
2.8	
3	
3.2	
3.4	
3.6	
3.8	
4	
4.2	
TN + 20	

- zone exposée aux chocs mécaniques
- aléa érosion
- 3.2 Cote maximale (en m NGF IGN69)
- terrain naturel + 20 cm

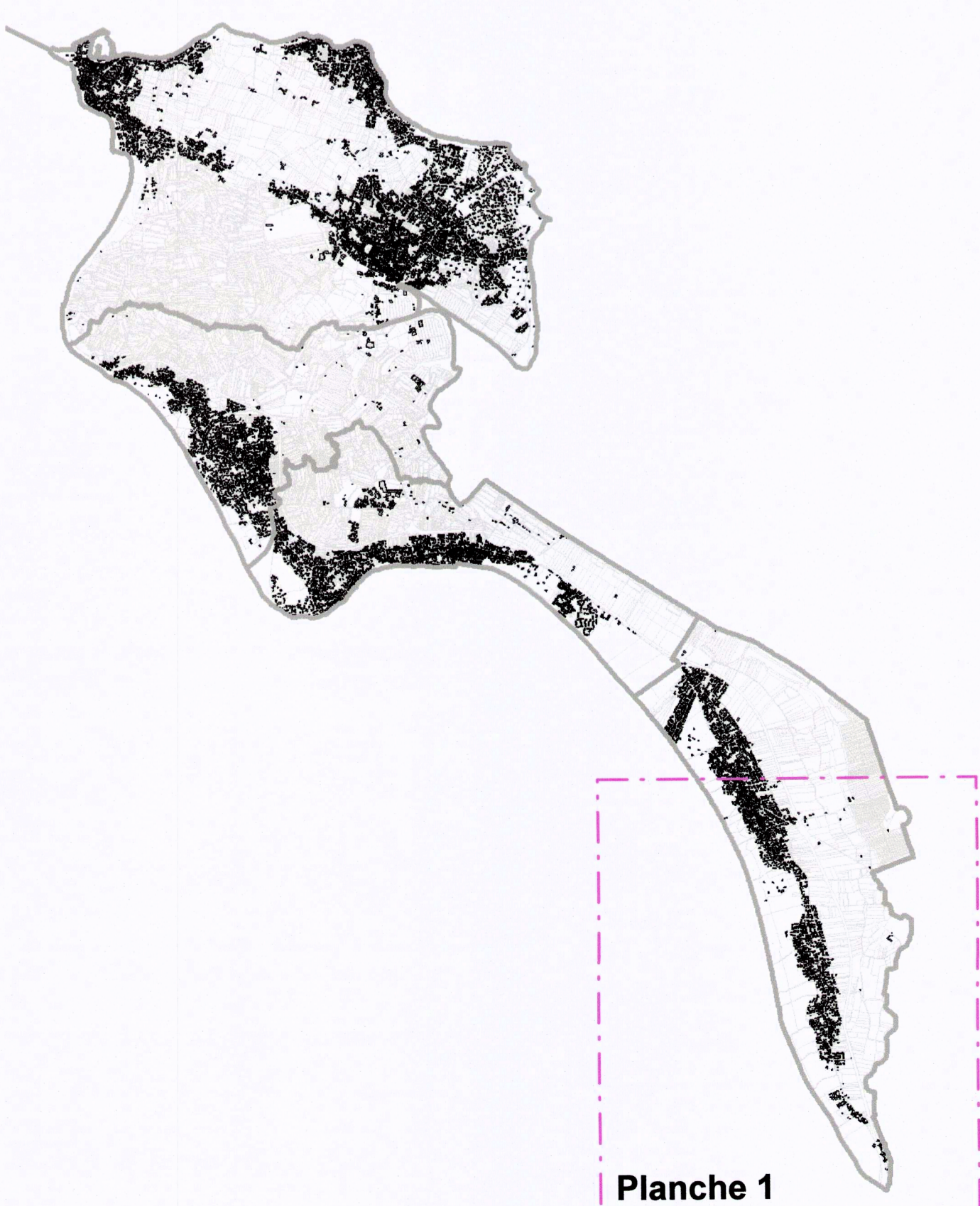
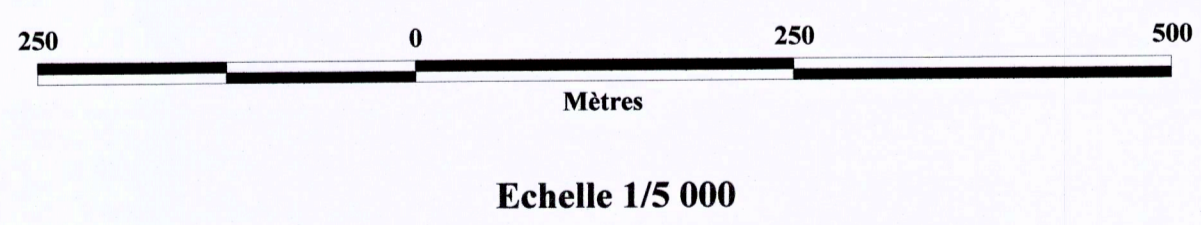



Planche 1



Vu pour être annexé à l'arrêté préfectoral n°15-D01M85-435 du 30 octobre 2015  
 Fait à La Roche-Sur-Yon le 30 octobre 2015  
 Le Préfet  
*Jean-Benoît ALBERTINI*

**ÎLE DE NOIRMOUTIER**

**PLAN DE PRÉVENTION DES RISQUES NATURELS PRÉVISIBLES LITTORAUX**



Île de Noirmoutier après le passage de Xynthia

**Annexe 3 au règlement  
 Carte des cotes de référence  
 de l'aléa actuel concomitant**

**Commune de BARBATRE (planche 1/2)**

**Approbation - Octobre 2015**